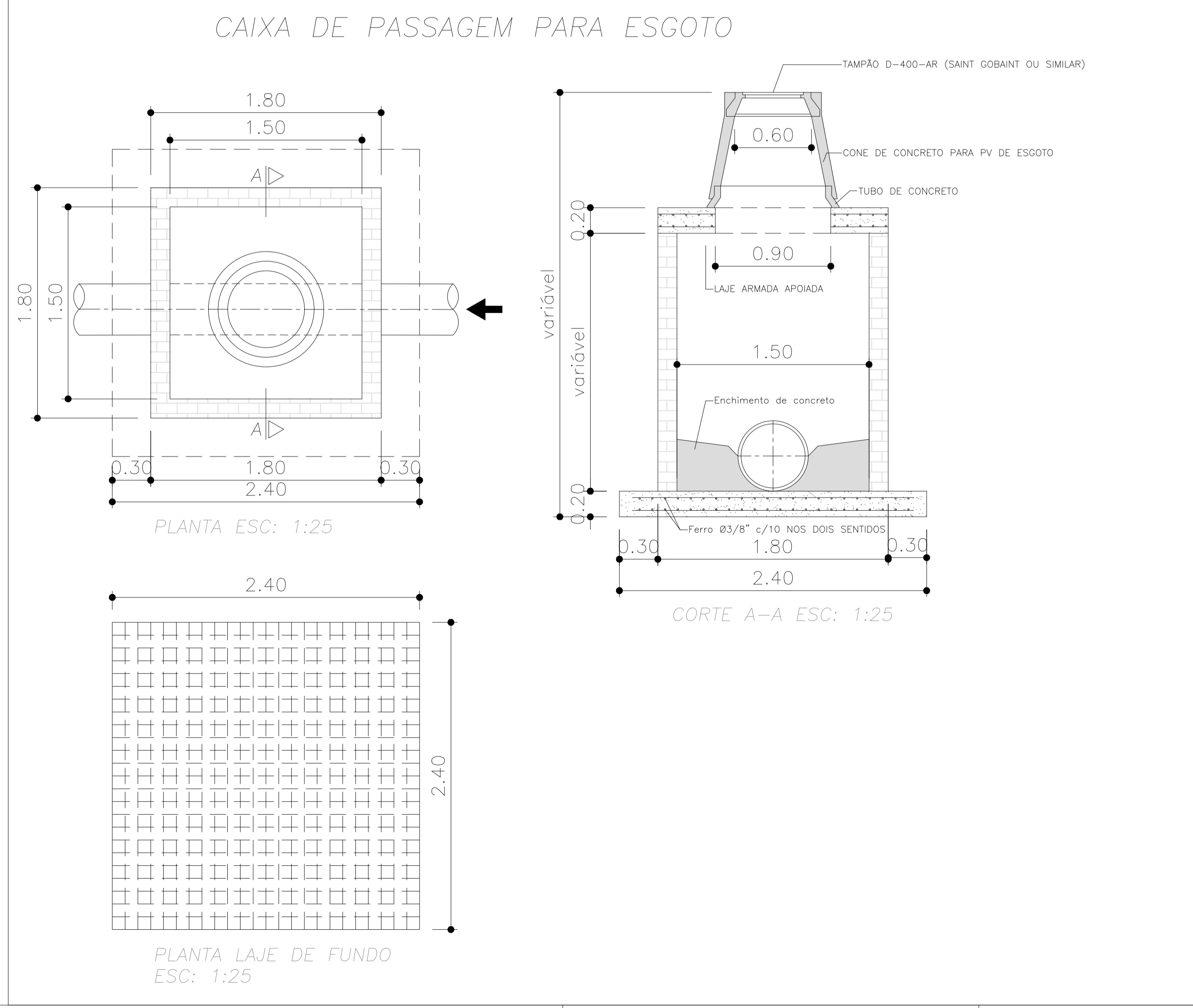


PLANTA BAIXA
ESCALA 1:1.000

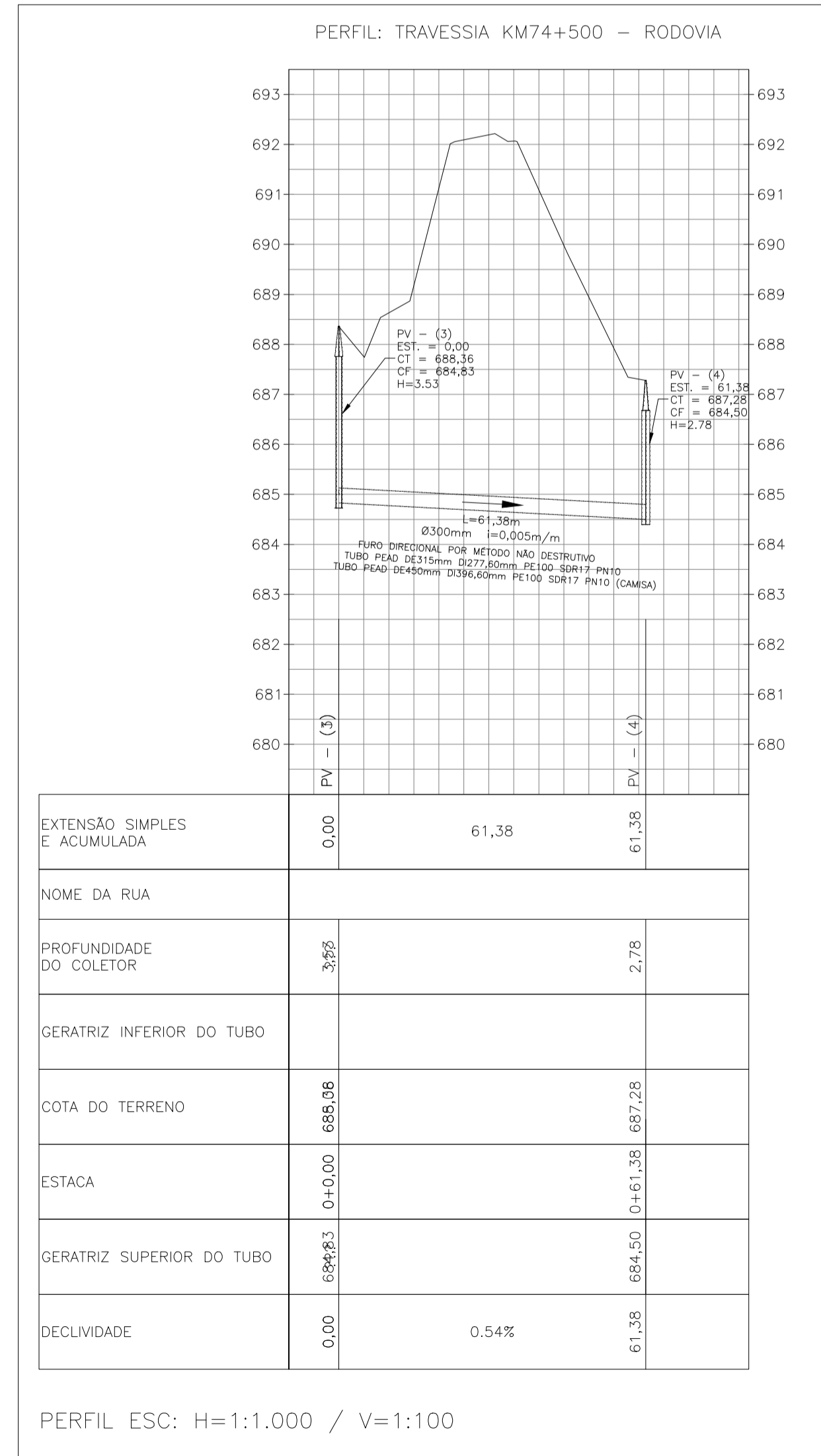


CAIXA DE PASSAGEM PARA ESGOTO

PLANTA ESC: 1:25

CORTE A-A ESC: 1:25

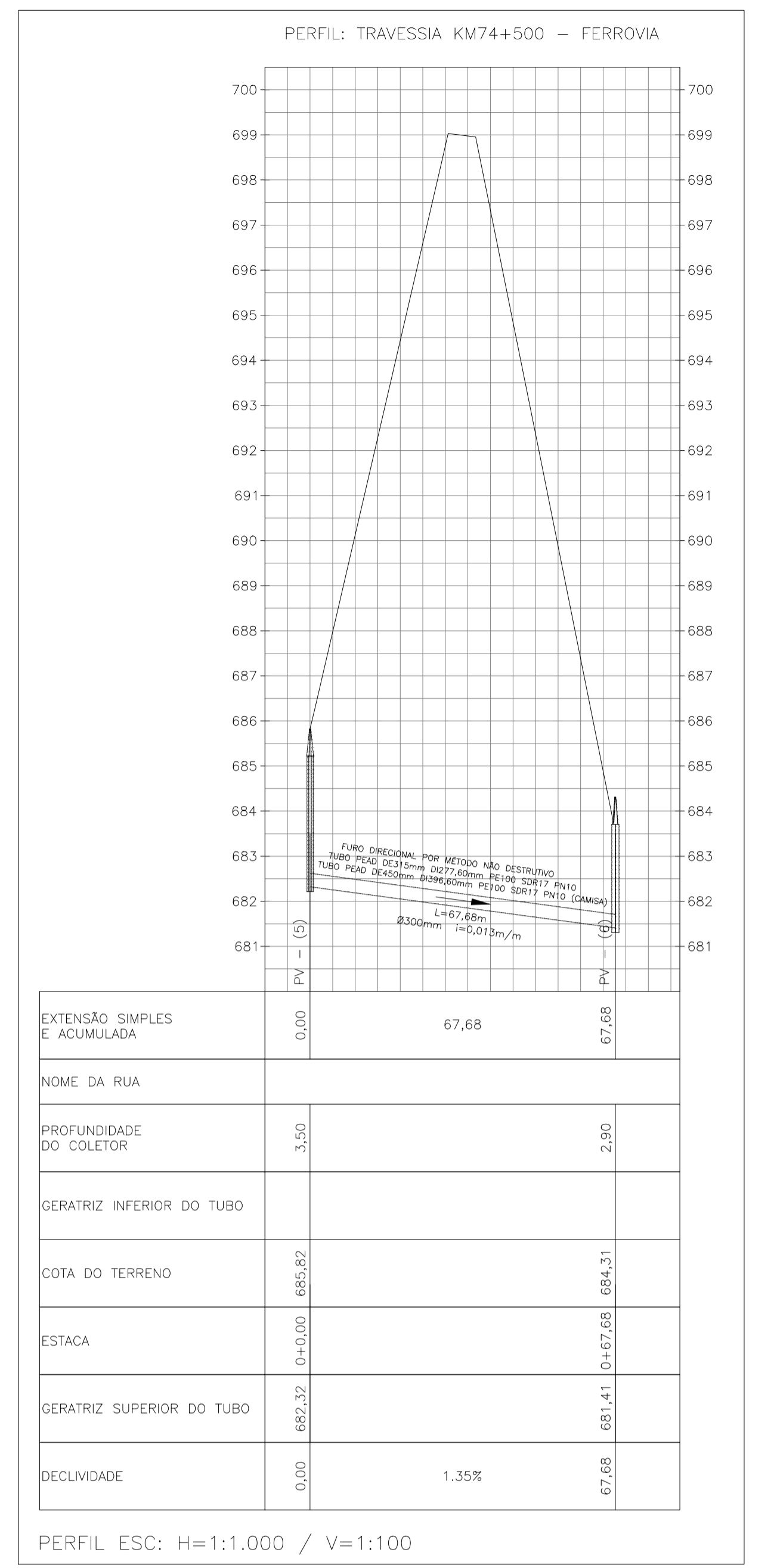
PLANTA LAJE DE FUNDO
ESC: 1:25



PERFIL: TRAVESSIA KM74+500 - RODOVIA

EXTENSÃO SIMPLES E ACUMULADA	0,00	61,38	61,38
NOME DA RUA			
PROFUNDIDADE DO COLETOR	3,55		2,78
GERATRIZ INFERIOR DO TUBO			
COTA DO TERRENO	80,88	80,19	80,72
ESTACA	00+0,0	00+61,38	00+61,38
GERATRIZ SUPERIOR DO TUBO	68,93	68,45	68,98
DECLIVIDADE	0,00	0,54%	0,19

PERFIL ESC: H=1:1.000 / V=1:100



PERFIL: TRAVESSIA KM74+500 - FERROVIA

EXTENSÃO SIMPLES E ACUMULADA	00,00	67,68	67,68
NOME DA RUA			
PROFUNDIDADE DO COLETOR	3,50		2,90
GERATRIZ INFERIOR DO TUBO			
COTA DO TERRENO	68,82		68,31
ESTACA	0+0,00	0+67,68	0+67,68
GERATRIZ SUPERIOR DO TUBO	66,32	65,11	65,11
DECLIVIDADE	0,00	1,35%	0,19

PERFIL ESC: H=1:1.000 / V=1:100

OBSERVAÇÕES:
1. Após a execução das obras deverá ser apresentado o cadastro das redes a concessionária da rodovia

DAE S/A - ÁGUA E ESGOTO
Rod. Veredador Geraldo Dias, nº 1500 - Jundiá - SP
www.daejundia.com.br

ASSUNTO: TRAVESSIA NÃO DESTRUTIVA PARA INTERCEPTOR DE ESGOTO

OBRA: EXECUÇÃO DE INTERCEPTOR DE ESGOTO PARA ATENDIMENTO DOS BAIRROS DOS FERNANDES E CORRUPIRA EM TUBOS PEAD

END.: SP-332 - ROD. VER. GERALDO DIAS KM 74+500M - BAIRRO CORRUPIRA - JUNDIAÍ - SP

RESP. TÉCNICO	VALTER MAIA	PROJETO	ALEXANDRE M. SILVA	DESENHO	ALEXANDRE M. SILVA
CREA	068514209	LEVANT. TOPOG.	ELIAS DE PAULA	NÚMERO	
APROVAÇÃO		ASS.		DESENHO VINCULADO	

FOLHA ÚNICA
DATA: JAN 2018
ESCALA: INDICADA
SEÇÃO: GOE
GERENÇA: GOE
REVISÃO: 00