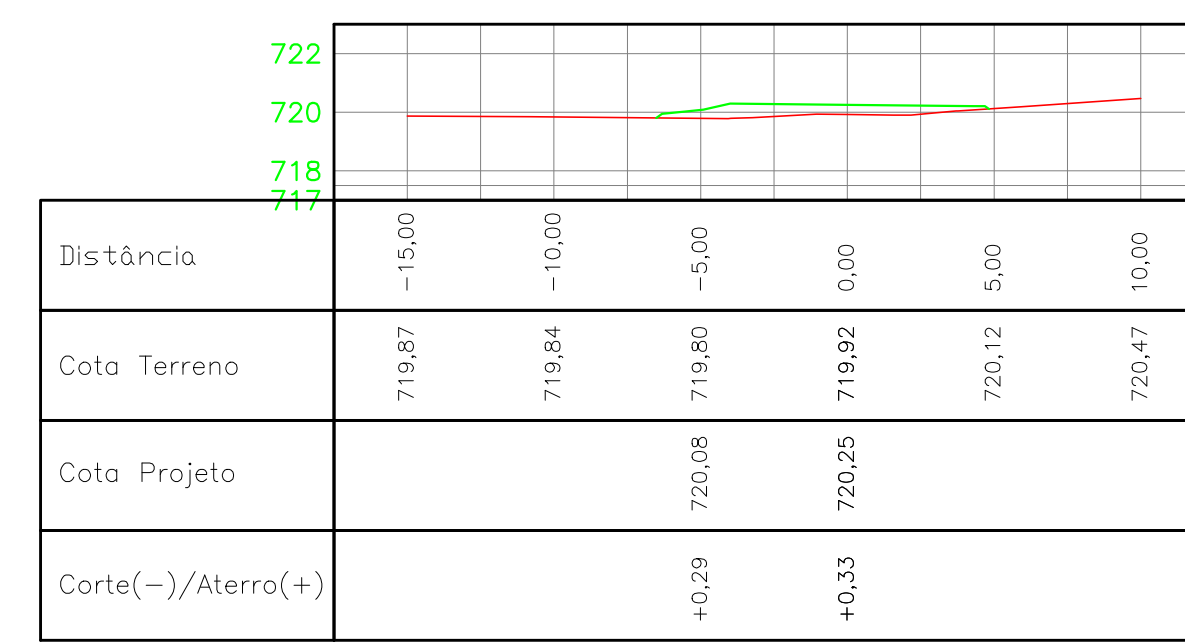
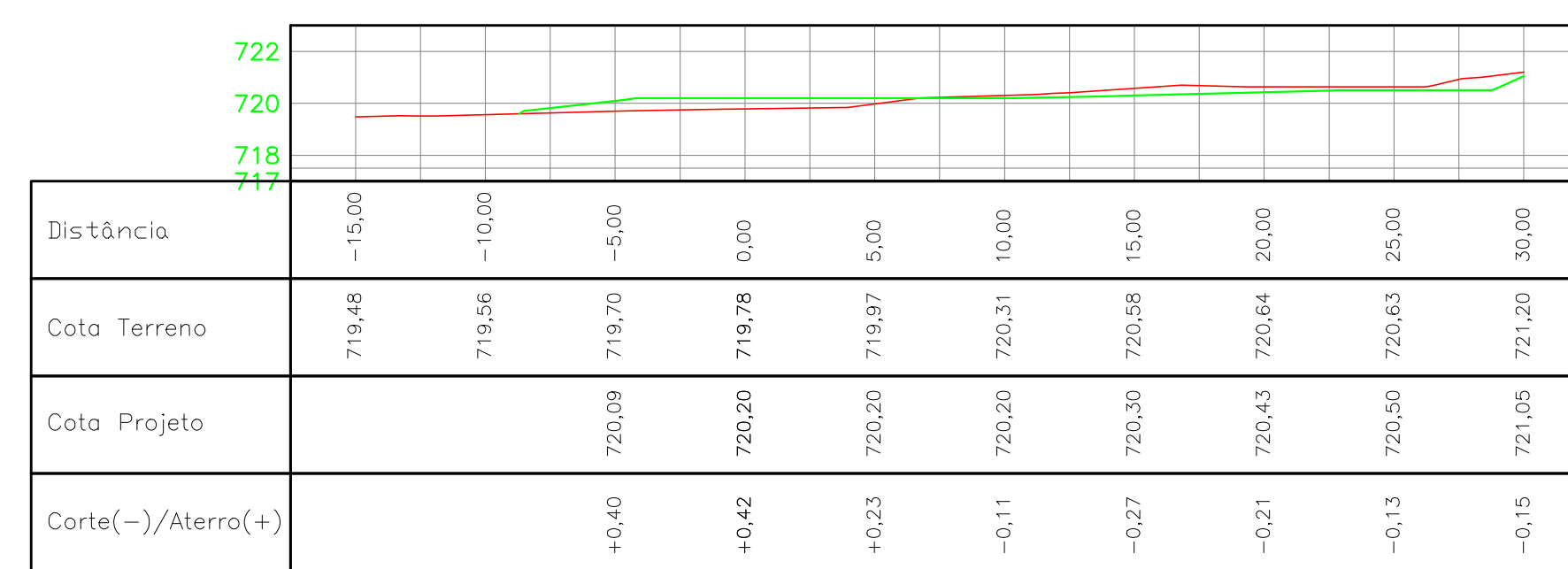


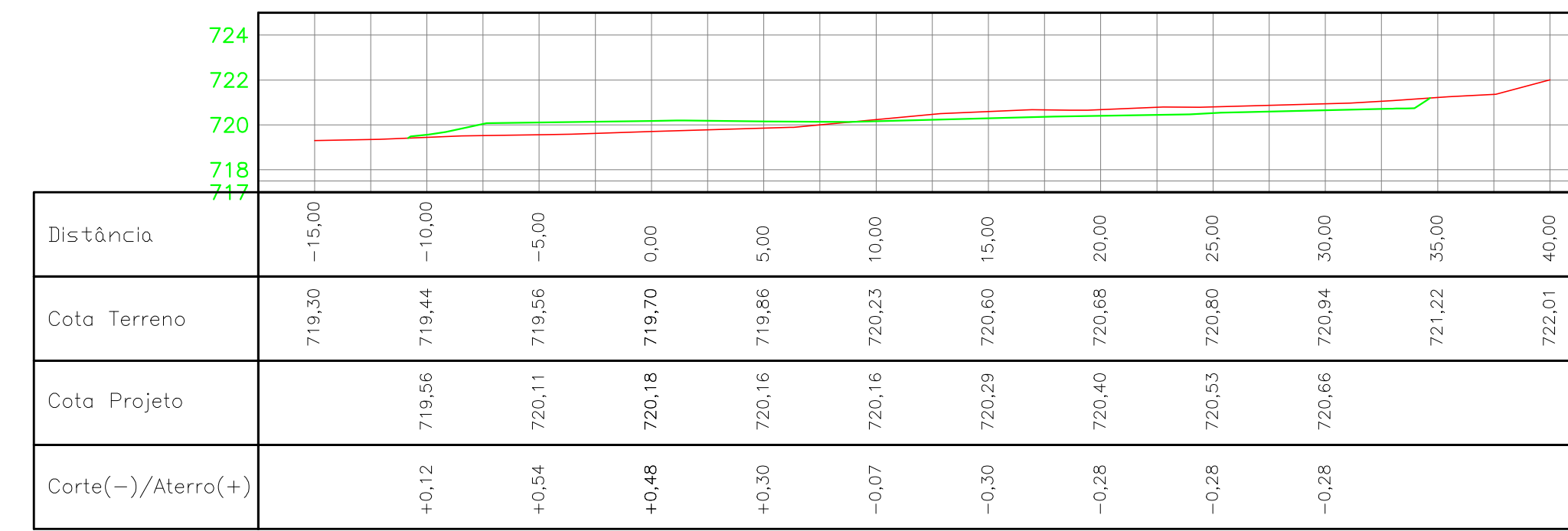
Eixo Longitudinal 1-Seção 37+10,00



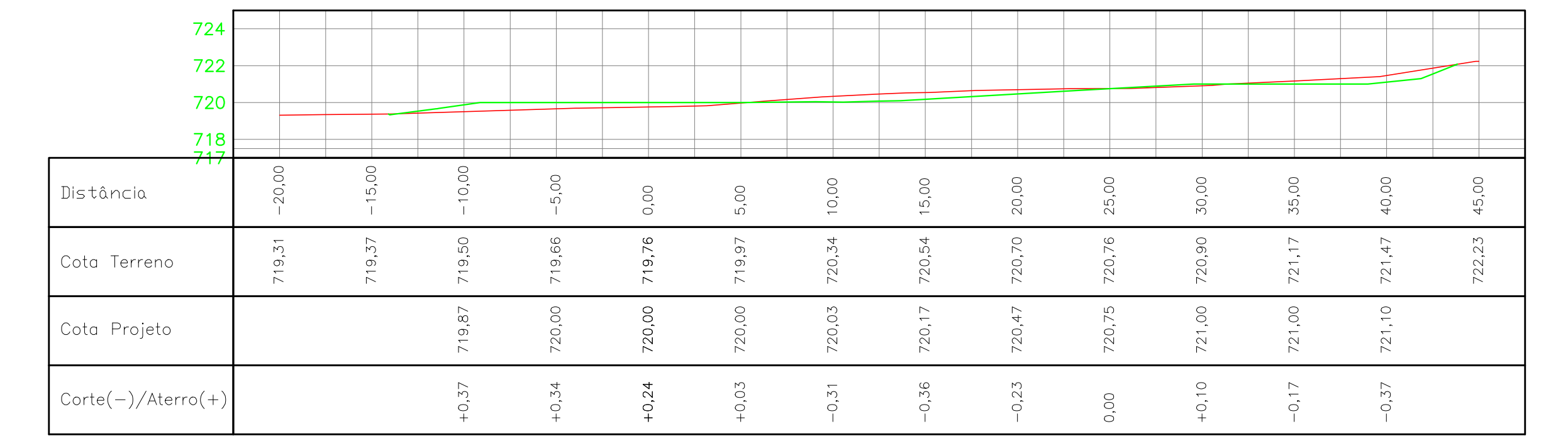
Eixo Longitudinal 1-Seção 38+10,00



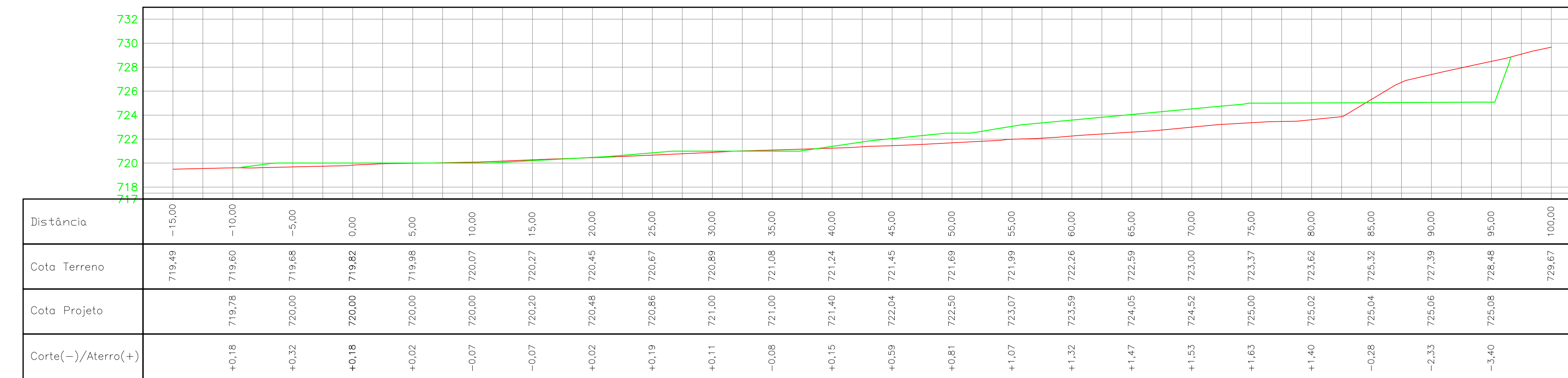
Eixo Longitudinal 1-Seção 38+10,00



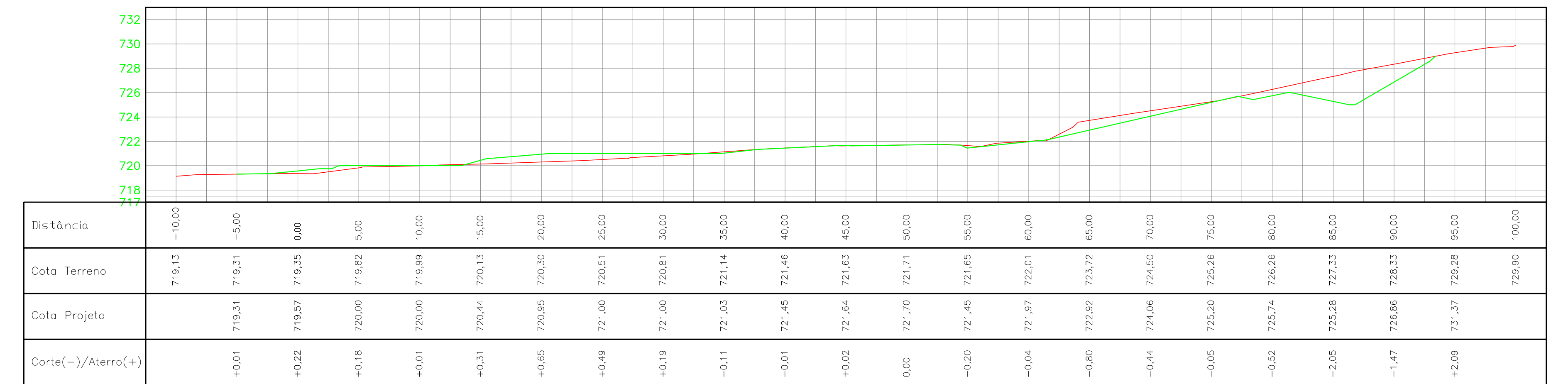
Eixo Longitudinal 1-Seção 39+10,00



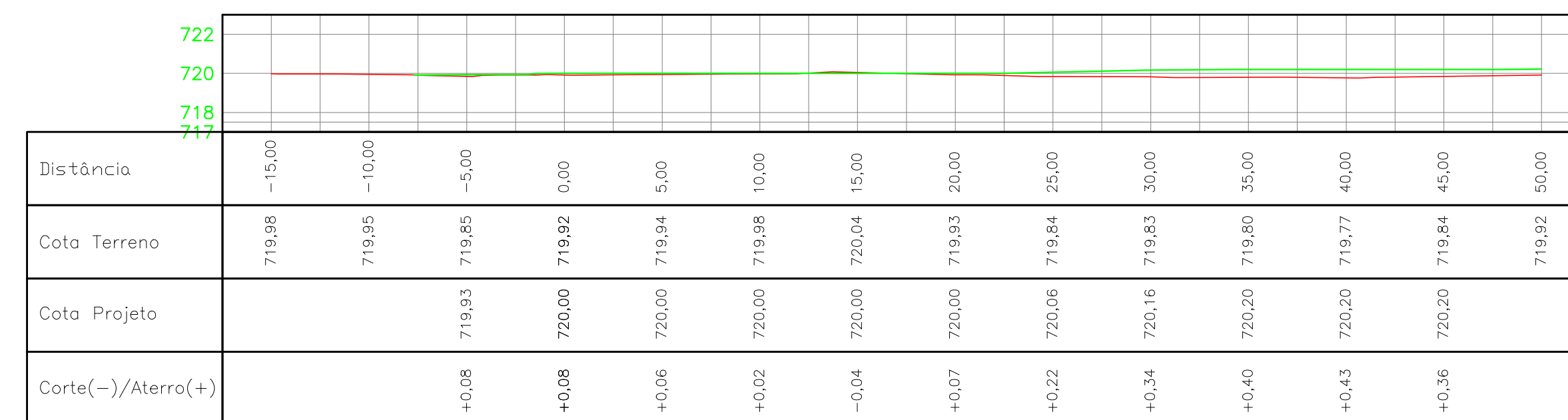
Eixo Longitudinal 1-Seção 39+10,00



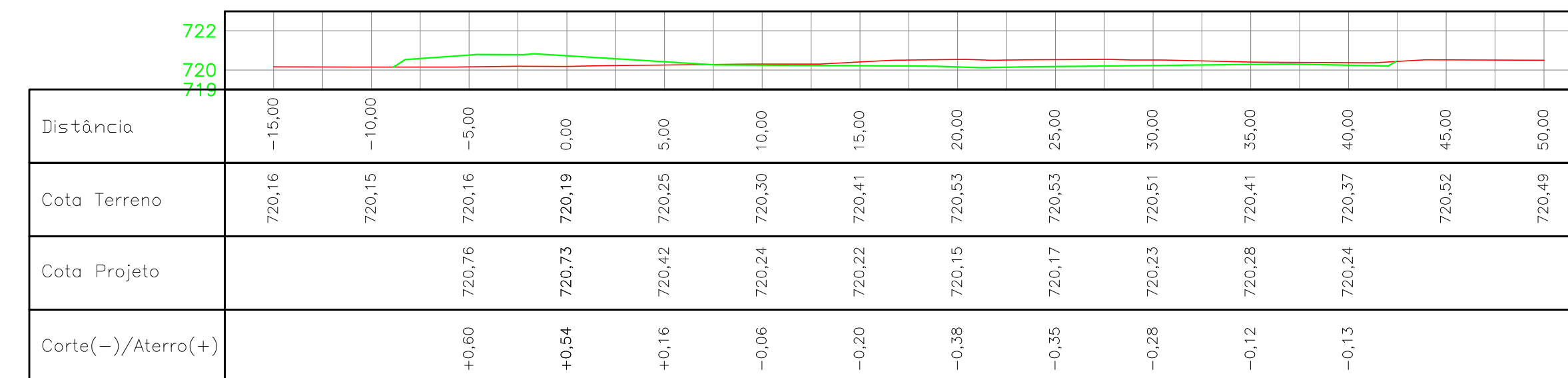
Eixo Longitudinal 1-Seção 40+10,00



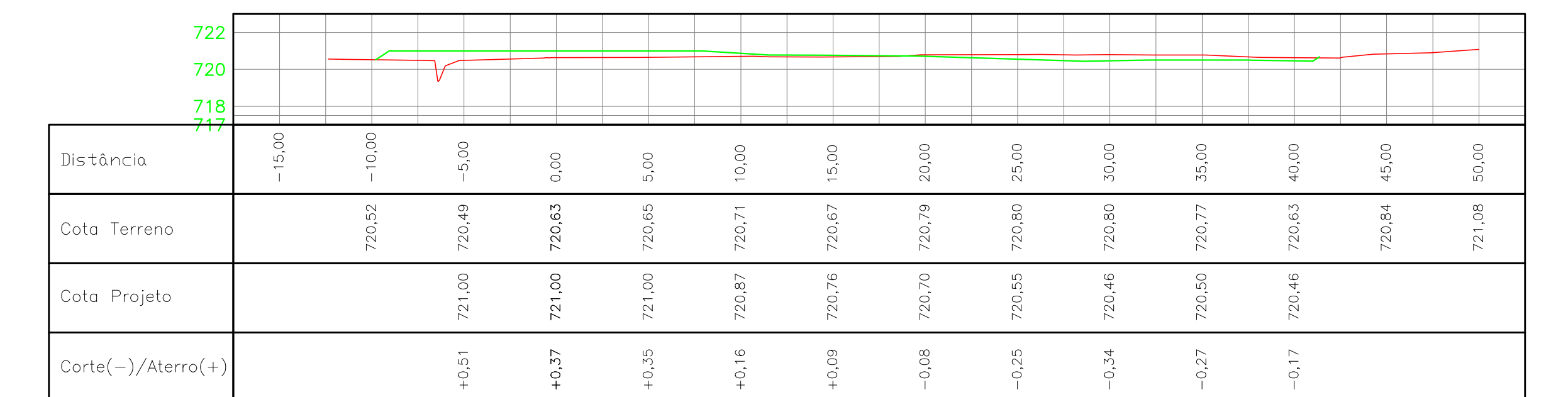
Eixo Longitudinal 1-Seção 40+10,00



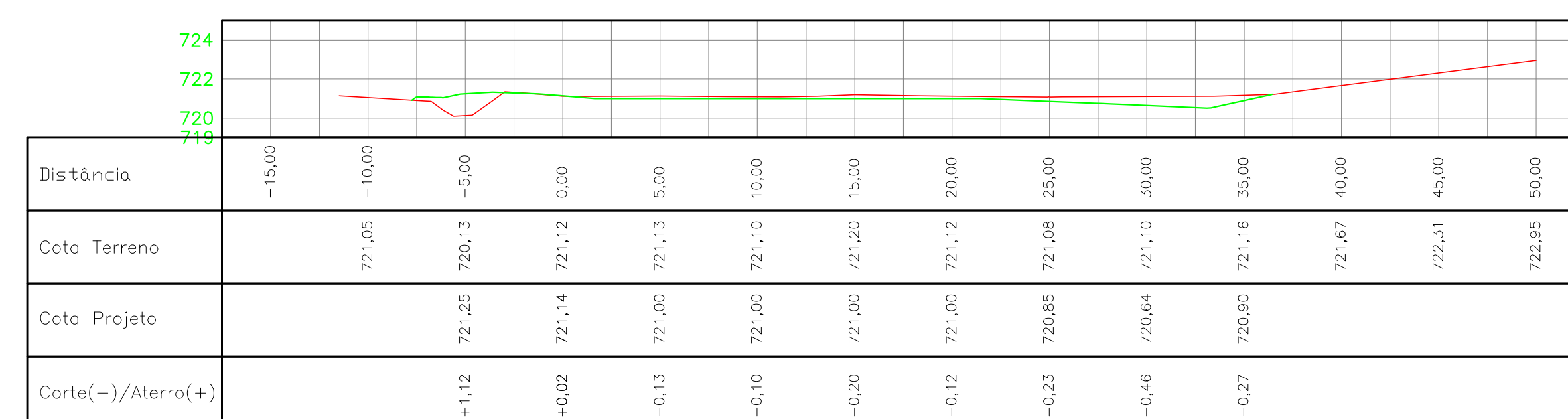
Eixo Longitudinal 1-Seção 41+10,00



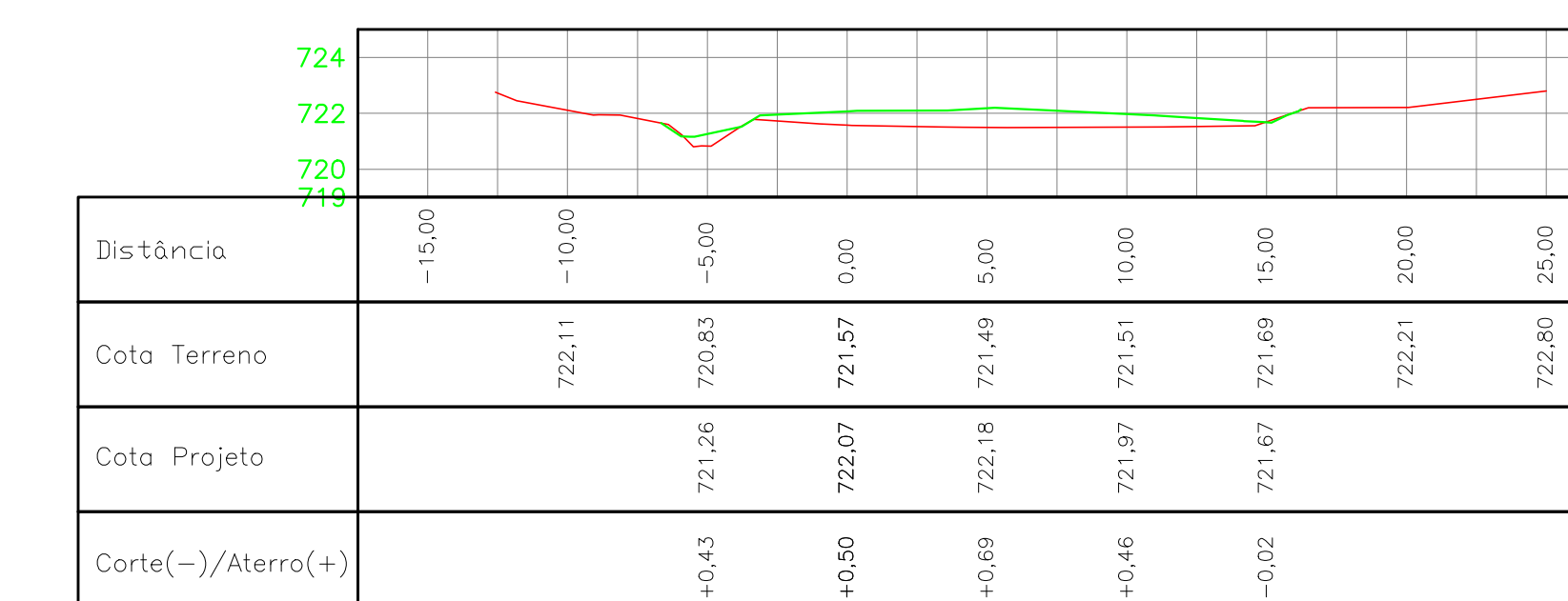
Eixo Longitudinal 1-Seção 41+10,00



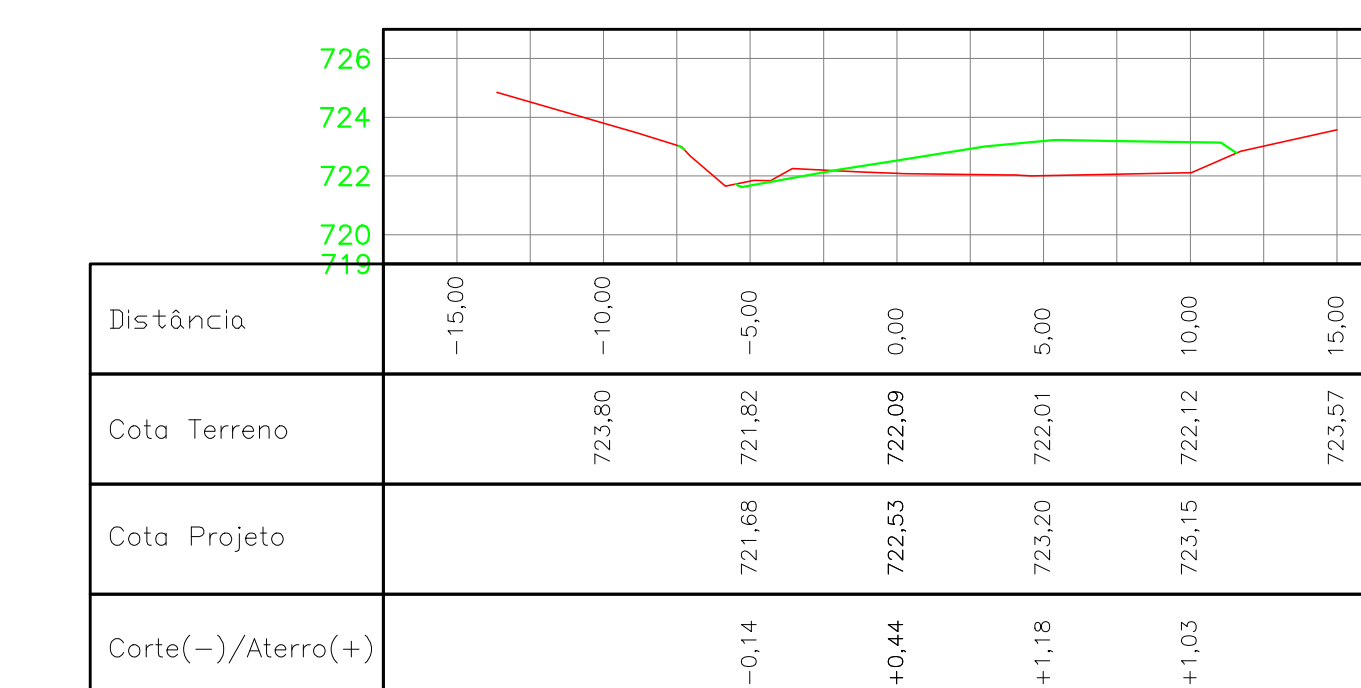
Eixo Longitudinal 1-Seção 42+10,00



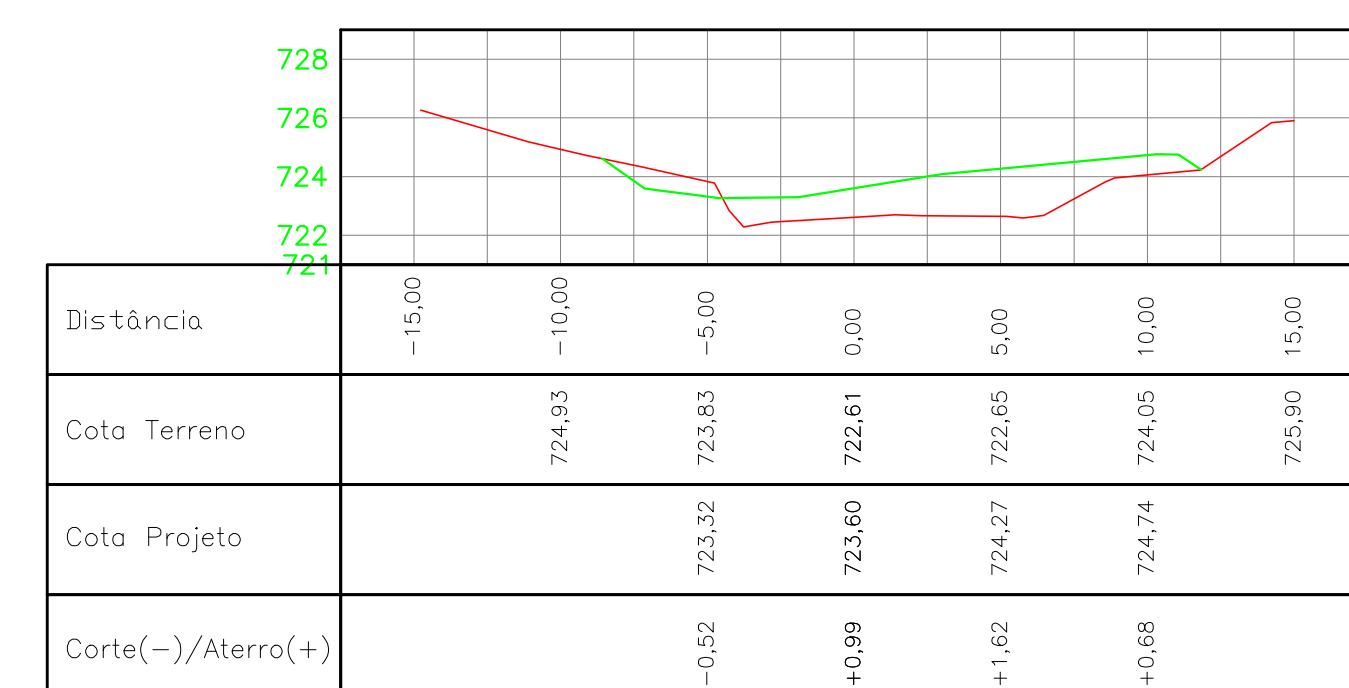
Eixo Longitudinal 1-Seção 42+10,00



Eixo Longitudinal 1-Seção 43+10,00



Eixo Longitudinal 1-Seção 43+10,00



Revisão	Data	Resp.
Emissão Inicial	20/05/2019	Jorge
Emissão Final	20/05/2019	Jorge

Cliente: DAERBA - ÁGUA E ESGOTO	
Contrato nº 047/2019	
Projeto: Projeto Complementares	
Local/Endereço: Rodovia João Casses e Av. Navarro de Andrade, B. Pinheiro - Jundiaí/SP	

FASE PROJETO	PROJETO DE TERRAPLENAGEM PERIFÉRICA LONGITUDINAL - EIXO LONGITUDINAL 1	Escala	1:250
Responsável Técnico	Eng. Jorge Luiz Vergilio - CREA nº 0601138719	Data	MAI / 2019
Levantamento / Desenho	Nome Arquivo CAD	Folha	
Juliano	PMJ_PC_PTE_TER_FL01-01_R01		
ART/RRT	REG. CAU nº 19028-8		
30637200190640438	REG. CREA nº 0452024		

VEC	
PROJETOS E GESTÃO	
RUA MANOEL BELLA, 523 - 046-04 - CAROÁ - VILA VELHA - SP - CEP 13180-100	
TEL: (13) 3309-1801   WWW.VEC-PROJETO.COM.BR	