Eixo Longitudinal 2–Seção 0+10,00

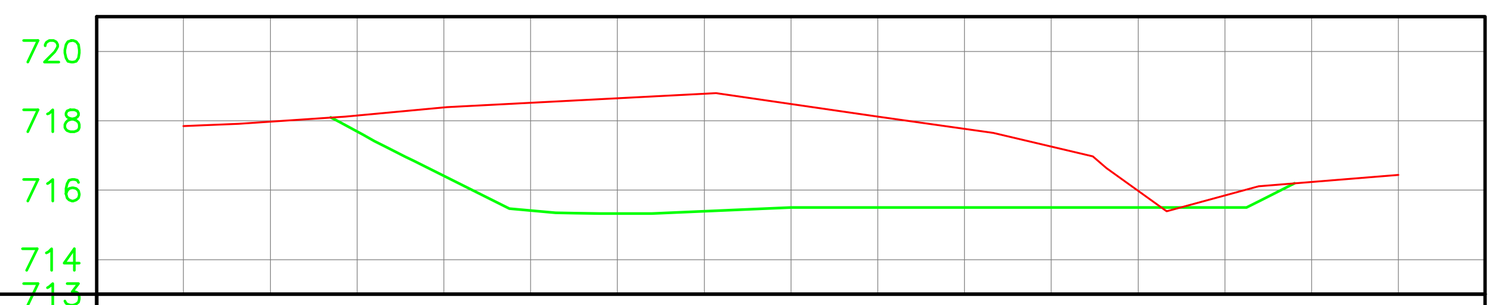

Distância	-20,00	-15,00	-10,00	-5,00	0,00	5,00	10,00	15,00
Cota Terreno	717,85	718,15	718,51	718,77	718,12	717,25	715,85	716,44
Cota Projeto		717,69	715,41	715,39	715,50	715,50	715,50	
Corte(–)/Aterro(+)		-0,46	-3,10	-3,38	-2,62	-1,75	-0,35	

Eixo Longitudinal 2–Seção 1+0,00

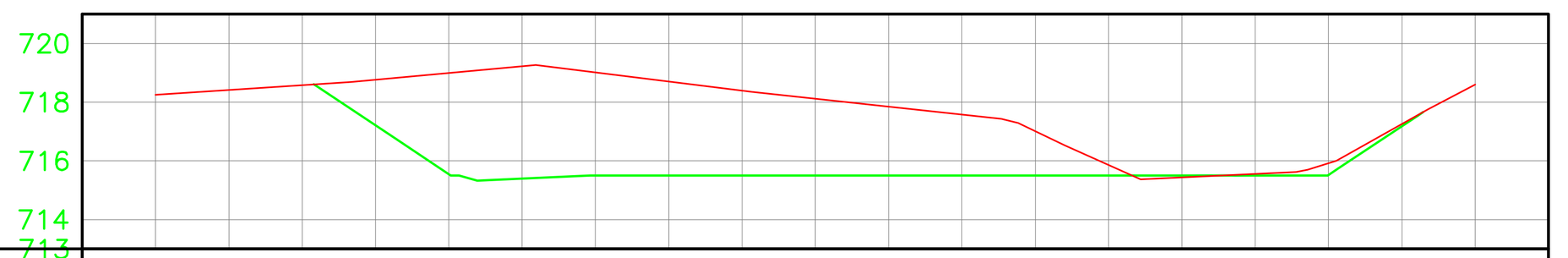

Distância	-25,00	-20,00	-15,00	-10,00	-5,00	0,00	5,00	10,00	15,00	20,00
Cota Terreno	718,25	718,58	719,00	719,02	718,40	717,85	717,00	715,44	715,92	718,60
Cota Projeto			715,54	715,50	715,50	715,50	715,50	715,50	715,52	
Corte(–)/Aterro(+)			-3,46	-3,52	-2,90	-2,35	-1,50	+0,06	-0,40	

Eixo Longitudinal 2–Seção 1+10,00

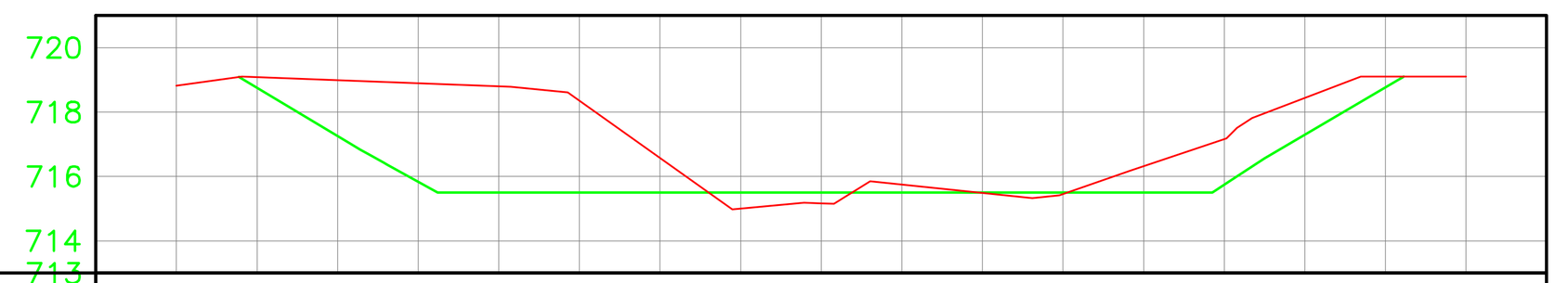

Distância	-20,00	-15,00	-10,00	-5,00	0,00	5,00	10,00	15,00	20,00
Cota Terreno	718,82	718,99	718,80	716,57	715,16	715,49	716,32	718,44	719,11
Cota Projeto		717,25	715,50	715,50	715,50	715,50	715,50	717,30	
Corte(–)/Aterro(+)		-1,74	-3,30	-1,07	+0,34	+0,01	-0,82	-1,15	

Eixo Longitudinal 2–Seção 2+0,00

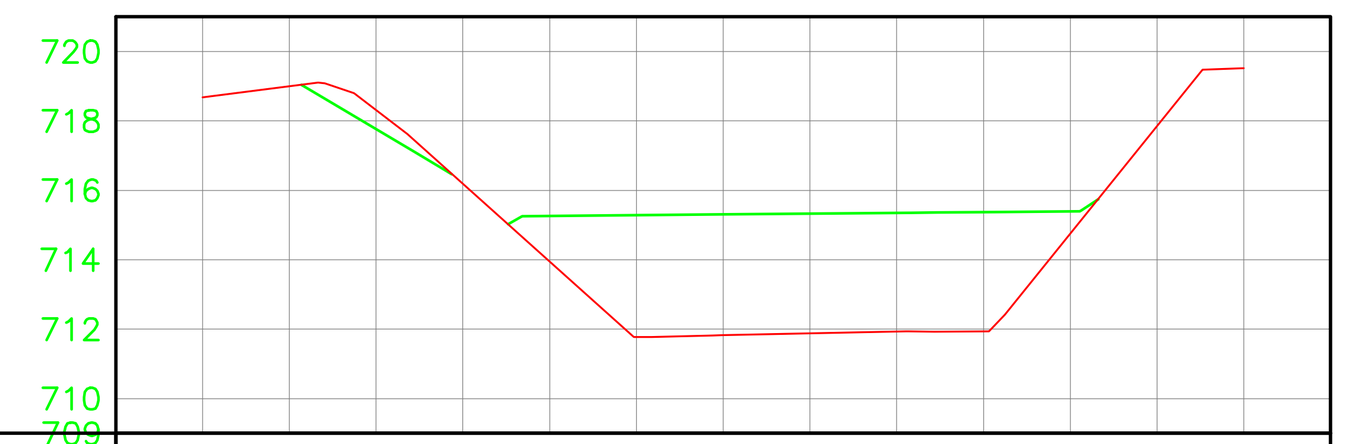

Distância	-15,00	-10,00	-5,00	0,00	5,00	10,00	15,00
Cota Terreno	718,68	718,31	713,95	711,83	711,93	714,75	719,52
Cota Projeto		717,76	715,26	715,31	715,35	715,40	
Corte(–)/Aterro(+)		-0,55	+1,31	+3,48	+3,42	+0,65	

Eixo Longitudinal 2–Seção 2+10,00

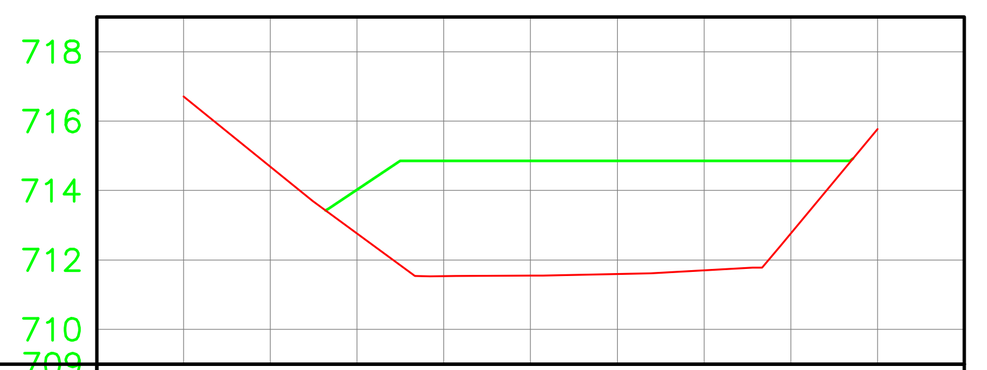

Distância	-10,00	-5,00	0,00	5,00	10,00
Cota Terreno	716,71	712,76	711,55	711,70	715,77
Cota Projeto		714,03	714,86	714,86	
Corte(–)/Aterro(+)		+1,27	+3,31	+3,16	

Eixo Longitudinal 2–Seção 3+0,00

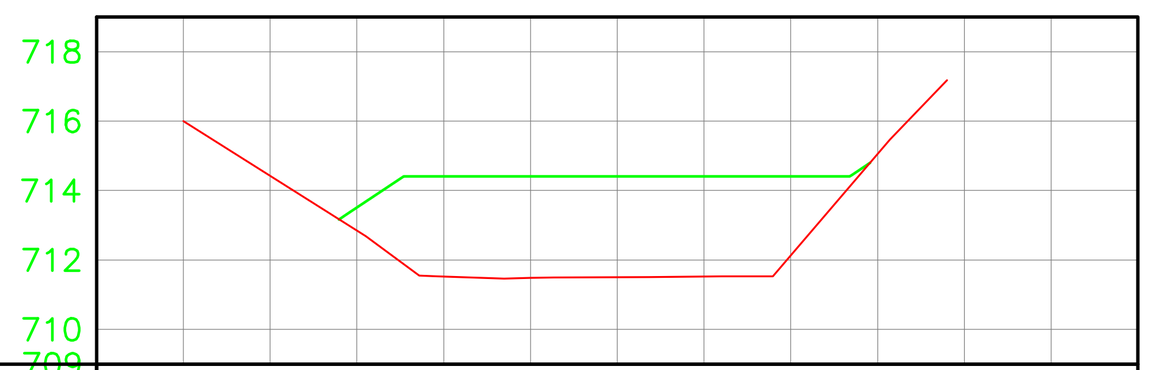

Distância	-10,00	-5,00	0,00	5,00	10,00
Cota Terreno	716,00	712,84	711,48	711,52	715,05
Cota Projeto		713,51	714,41	714,41	
Corte(–)/Aterro(+)		+0,67	+2,93	+2,89	

Eixo Longitudinal 2–Seção 3+10,00

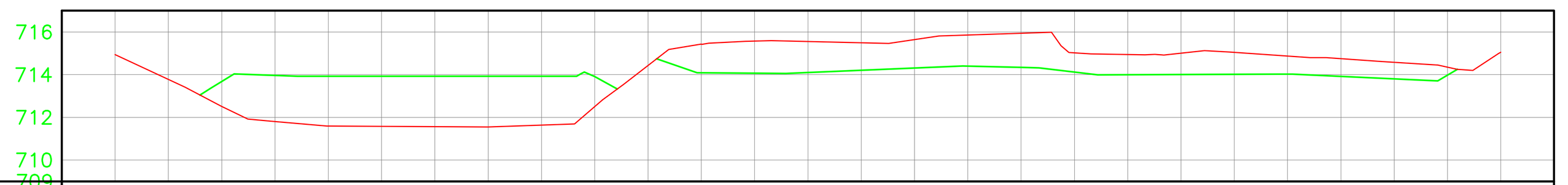

Distância	-10,00	-5,00	0,00	5,00	10,00	15,00	20,00	25,00	30,00	35,00	40,00	45,00	50,00	55,00
Cota Terreno	714,94	712,51	711,60	711,56	711,63	714,43	715,57	715,50	715,86	715,02	715,01	714,87	714,58	715,05
Cota Projeto		713,68	713,93	713,93	713,93		714,07	714,21	714,40	714,13	714,01	714,02	713,80	
Corte(–)/Aterro(+)		+1,17	+2,33	+2,37	+2,30		-1,51	-1,29	-1,46	-0,90	-1,00	-0,85	-0,78	

Eixo Longitudinal 2–Seção 4+0,00

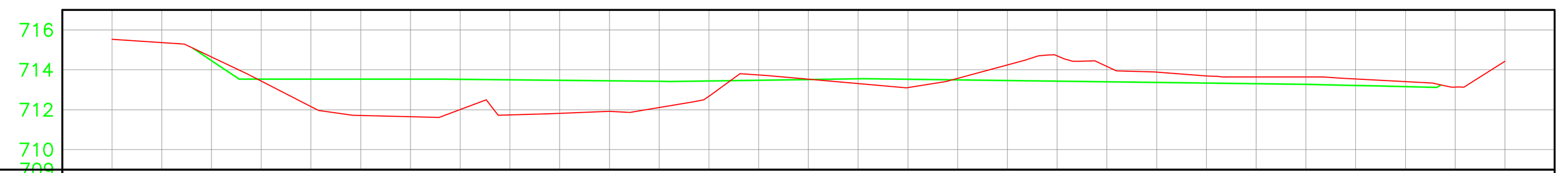

Distância	-10,00	-5,00	0,00	5,00	10,00	15,00	20,00	25,00	30,00	35,00	40,00	45,00	50,00	55,00	60,00
Cota Terreno	715,53	714,64	712,16	711,65	711,75	711,92	712,68	713,53	713,11	714,24	714,17	713,69	713,64	713,41	714,43
Cota Projeto		714,46	713,53	713,53	713,50	713,45	713,44	713,51	713,53	713,46	713,40	713,34	713,27	713,16	
Corte(–)/Aterro(+)		-0,18	+1,37	+1,88	+1,75	+1,53	+0,77	-0,02	+0,42	-0,78	-0,77	-0,35	-0,37	-0,25	

Eixo Longitudinal 2–Seção 4+10,00

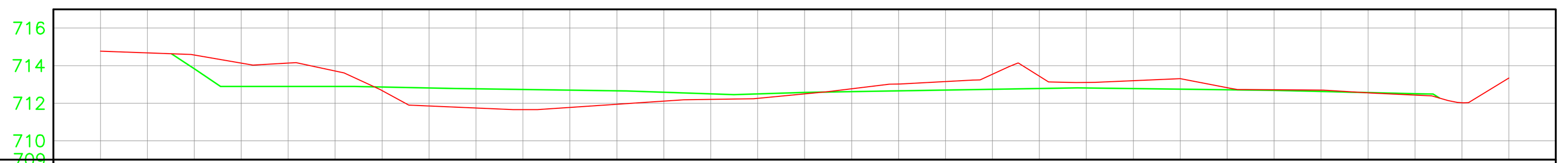

Distância	-10,00	-5,00	0,00	5,00	10,00	15,00	20,00	25,00	30,00	35,00	40,00	45,00	50,00	55,00	60,00	65,00
Cota Terreno	714,77	714,57	714,13	712,68	711,75	711,78	712,11	712,26	712,77	713,15	713,44	713,20	712,83	712,70	712,44	713,35
Cota Projeto		713,83	712,90	712,87	712,77	712,70	712,58	712,50	712,62	712,70	712,78	712,78	712,72	712,63	712,51	
Corte(–)/Aterro(+)		-0,74	-1,24	+0,19	+1,02	+0,92	+0,47	+0,23	-0,14	-0,45	-0,65	-0,42	-0,11	-0,08	+0,08	

Eixo Longitudinal 2–Seção 5+0,00

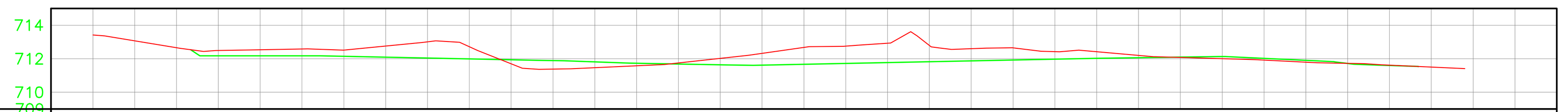

Distância	-10,00	-5,00	0,00	5,00	10,00	15,00	20,00	25,00	30,00	35,00	40,00	45,00	50,00	55,00	60,00	65,00	70,00
Cota Terreno	713,42	712,66	712,54	712,51	713,01	711,70	711,47	711,75	712,32	712,75	712,79	712,65	712,42	712,08	711,92	711,73	711,50
Cota Projeto			712,17	712,14	712,04	711,94	711,81	711,69	711,62	711,72	711,82	711,93	712,03	712,10	712,02	711,72	
Corte(–)/Aterro(+)			-0,37	-0,37	-0,97	+0,23	+0,35	-0,06	-0,70	-1,03	-0,96	-0,72	-0,39	+0,02	+0,10	-0,01	

Eixo Longitudinal 2–Seção 5+10,00

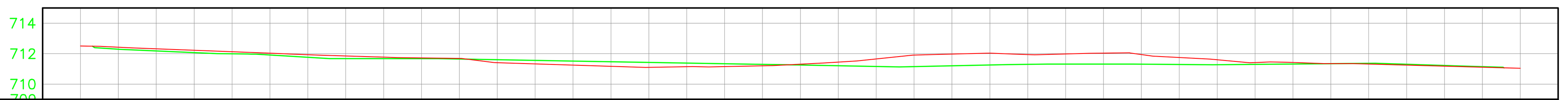

Distância	-20,00	-15,00	-10,00	-5,00	0,00	5,00	10,00	15,00	20,00	25,00	30,00	35,00	40,00	45,00	50,00	55,00	60,00	65,00	70,00	75,00
Cota Terreno	712,51	712,32	712,13	711,93	711,77	711,68	711,33	711,17	711,14	711,20	711,45	711,90	712,03	711,98	711,94	711,61	711,42	711,32	711,18	711,04
Cota Projeto		712,18	711,99	711,76	711,67	711,65	711,56	711,47	711,38	711,30	711,21	711,16	711,26	711,32	711,31	711,28	711,32	711,36	711,22	
Corte(–)/Aterro(+)		-0,15	-0,14	-0,17	-0,10	-0,04	+0,23	+0,30	+0,24	+0,09	-0,24	-0,75	-0,78	-0,66	-0,63	-0,33	-0,10	+0,04	+0,04	

Eixo Longitudinal 2–Seção 6+0,00

Distância	-15,00	-10,00	-5,00	0,00	5,00	10,00	15,00	20,00	25,00	30,00	35,00	40,00	45,00	50,00	55,00	60,00	65,00	70,00	75,00	80,00	85,00
Cota Terreno	711,22	710,72	710,73	710,79	710,73	710,85	710,96	710,92	710,88	711,04	711,19	711,14	711,20	711,25	710,97	710,92	710,90	710,97	710,82	710,72	710,96
Cota Projeto		711,53	711,37	711,28	711,25	711,16	711,08	710,99	710,90	710,75	710,59	710,50	710,51	710,55	710,60	710,64	710,69	710,74	710,77	710,80	
Corte(–)/Aterro(+)		+0,81	+0,65	+0,49	+0,52	+0,32	+0,11	+0,07	+0,02	-0,29	-0,61	-0,64	-0,69	-0,69	-0,37	-0,28	-0,22	-0,23	-0,05	+0,08	

Eixo Longitudinal 2–Seção 6+10,00

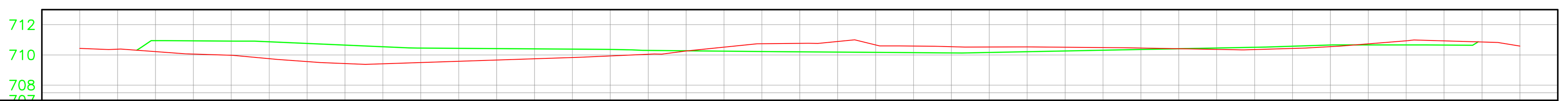

Distância	-15,00	-10,00	-5,00	0,00	5,00	10,00	15,00	20,00	25,00	30,00	35,00	40,00	45,00	50,00	55,00	60,00	65,00	70,00	75,00	80,00
Cota Terreno	710,43	710,22	709,98	709,56	709,41	709,58	709,74	709,93	710,26	710,74	710,89	710,59	710,53	710,51	710,46	710,37	710,43	710,73	710,93	710,58
Cota Projeto		710,94	710,92	710,76	710,54	710,44	710,40	710,36	710,27	710,22	710,19	710,15	710,16	710,26	710,36	710,46	710,58	710,66	710,65	
Corte(–)/Aterro(+)		+0,72	+0,94	+1,20	+1,12	+0,86	+0,66	+0,43	+0,01	-0,51	-0,70	-0,44	-0,37	-0,25	-0,10	+0,09	+0,15	-0,07	-0,28	

Eixo Longitudinal 2–Seção 7+0,00

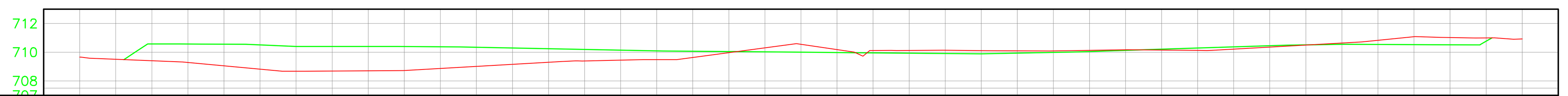

Distância	-15,00	-10,00	-5,00	0,00	5,00	10,00	15,00	20,00	25,00	30,00	35,00	40,00	45,00	50,00	55,00	60,00	65,00	70,00	75,00	80,00	85,00
Cota Terreno	709,66	709,41	709,05	708,67	708,70	708,87	709,16	709,39	709,48	709,97	710,55	710,12	710,14	710,09	710,13	710,15	710,21	710,49	710,83	711,02	710,92
Cota Projeto		710,58	710,56	710,40	710,40	710,38	710,29	710,19	710,09	710,05	710,01	709,96	709,91	709,94	710,05	710,21	710,37	710,51	710,54	710,52	
Corte(–)/Aterro(+)		+1,17	+1,51	+1,73	+1,70	+1,51	+1,14	+0,80	+0,62	+0,08	-0,55	-0,16	-0,22	-0,15	-0,08	+0,06	+0,16	+0,02	-0,29	-0,50	

Revisão	Data	Resp.
Emissão Inicial	20/05/2019	Jorge
Emissão Inicial	20/05/2019	Jorge

VEC PROJETOS E GESTÃO – ARQUITETURA | ENGENHARIA | RESTAURO

Cliente: DAE/SA - ÁGUA E ESGOTO
Contrato nº 047/2019
Projeto: Projetos Complementares
Local/Endereço: Rodovia João Cereser e Av. Navarro de Andrade, B. Pinheirinho - Jundiaí/SP

FASE PROJETO: PROJETO DE TERRAPLENAGEM – PERFIL LONGITUDINAL - EIXO LONGITUDINAL 2
Escala: 1 : 250
Responsável Técnico: Eng. Jorge Luiz Vernaglia - CREA nº 0601136719
Projeto: Eng. Jorge Luiz Vernaglia - CREA nº 0601136719
Data: MAI / 2019
Levantamento / Desenho: Juliano
Nome Arquivo CAD: PMJ_PC_PE_TER_FL01-21_R01
Folha: PE TER 14 / 21
ART/RRT: 20827230190649438
REG. CAU nº 19026-8
REG. CREA nº 0452024

VEC ENGENHARIA E GESTÃO LTDA. - EPP
Rua Manoel Matheus, 623 - conj. 04 - Centro - Vinhedo - SP - CEP 13280-130
Tel. (19) 3826-1990 | vec@vecprojetos.com.br | www.vecprojetos.com.br