Perfil Longitudinal – Eixo Longitudinal 3

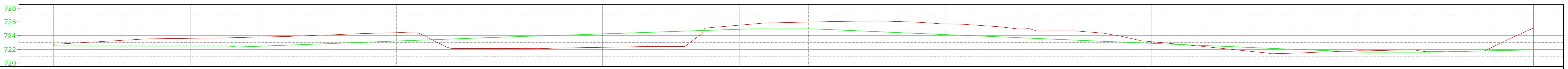

Estaca	+0,00	+10,00	1	+10,00	2	+10,00	3	+10,00	4	+10,00	5	+10,00	6	+10,00	7	+10,00	8	+10,00	9	+10,00	10	+10,00	+15,63
Cota Terreno	722,74	723,31	723,60	723,78	724,11	724,45	722,15	722,12	722,31	722,42	725,53	725,98	726,13	725,71	725,05	724,61	723,11	722,17	721,44	721,81	721,68	722,51	725,10
Cota Projeto	722,52	722,50	722,50	722,47	722,84	723,21	723,58	723,93	724,27	724,60	724,94	725,00	724,59	724,16	723,73	723,29	722,88	722,46	722,05	721,64	721,60	721,83	721,94
Corte(–)/Aterro(+)	–0,22	–0,81	–1,10	–1,31	–1,27	–1,24	1,43	1,81	1,96	2,18	–0,60	–0,98	–1,54	–1,56	–1,32	–1,32	–0,24	0,29	0,61	–0,17	–0,08	–0,69	–3,16

Eixo Longitudinal 3–Seção 1+10,00

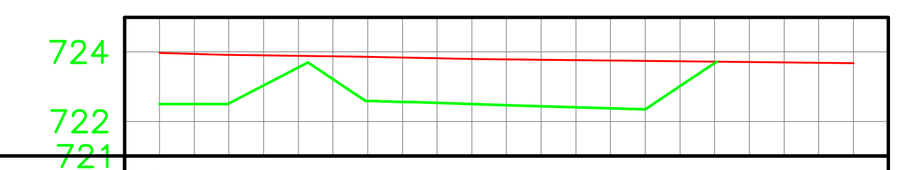

Distância	–10,00	–8,00	–6,00	–4,00	–2,00	0,00	2,00	4,00	6,00	8,00	10,00
Cota Terreno	723,97	723,92	723,89	723,86	723,82	723,78	723,76	723,74	723,72	723,70	723,67
Cota Projeto	722,50	722,52	723,55	722,58	722,53	722,47	722,41	722,35	723,68		
Corte(–)/Aterro(+)	–1,47	–1,40	–0,34	–1,28	–1,29	–1,31	–1,35	–1,39	–0,04		

Eixo Longitudinal 3–Seção 2+0,00

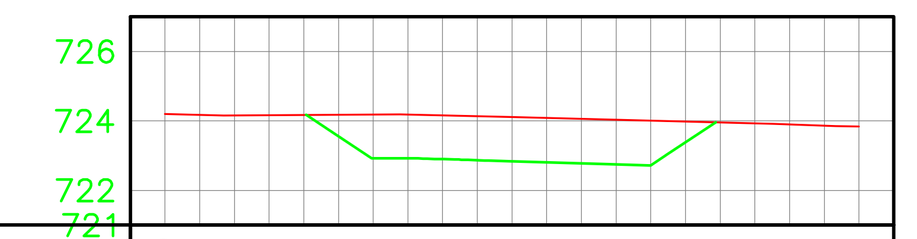

Distância	–10,00	–8,00	–6,00	–4,00	–2,00	0,00	2,00	4,00	6,00	8,00	10,00
Cota Terreno	724,20	724,16	724,17	724,19	724,16	724,11	724,06	724,01	723,96	723,90	723,84
Cota Projeto				722,92	722,90	722,84	722,78	722,72			
Corte(–)/Aterro(+)				–1,27	–1,26	–1,27	–1,28	–1,29			

Eixo Longitudinal 3–Seção 2+10,00

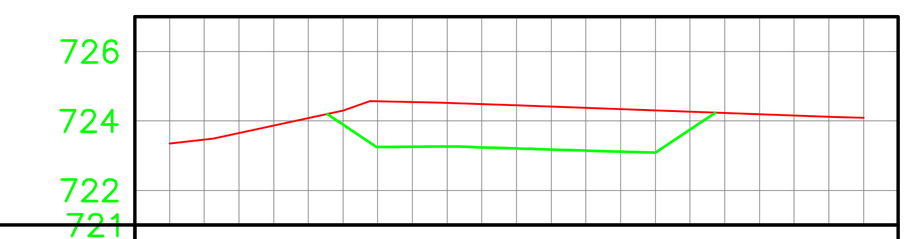

Distância	–10,00	–8,00	–6,00	–4,00	–2,00	0,00	2,00	4,00	6,00	8,00	10,00
Cota Terreno	723,34	723,65	724,08	724,57	724,52	724,45	724,37	724,30	724,23	724,15	724,09
Cota Projeto				723,25	723,26	723,21	723,15	723,09			
Corte(–)/Aterro(+)				–1,31	–1,26	–1,24	–1,22	–1,21			

Eixo Longitudinal 3–Seção 3+0,00

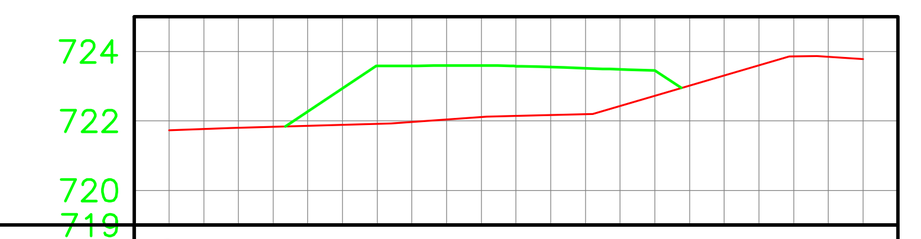

Distância	–10,00	–8,00	–6,00	–4,00	–2,00	0,00	2,00	4,00	6,00	8,00	10,00
Cota Terreno	721,73	721,81	721,86	721,92	722,05	722,15	722,19	722,72	723,31	723,86	723,78
Cota Projeto			722,28	723,59	723,59	723,58	723,52	723,46			
Corte(–)/Aterro(+)			+0,41	+1,67	+1,55	+1,43	+1,33	+0,73			

Eixo Longitudinal 3–Seção 3+10,00

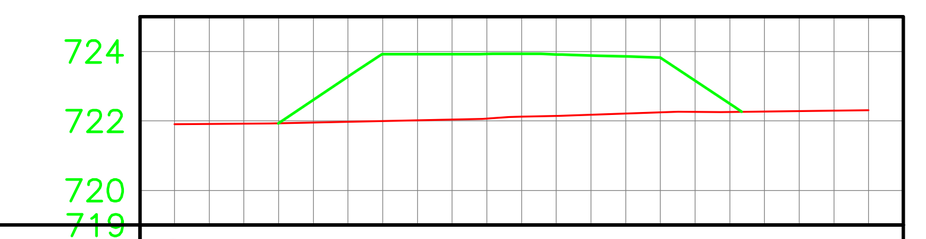

Distância	–10,00	–8,00	–6,00	–4,00	–2,00	0,00	2,00	4,00	6,00	8,00	10,00
Cota Terreno	721,90	721,92	721,95	722,00	722,04	722,12	722,18	722,25	722,26	722,29	722,31
Cota Projeto			722,61	723,92	723,93	723,93	723,89	723,83	722,49		
Corte(–)/Aterro(+)			+0,65	+1,93	+1,89	+1,81	+1,71	+1,58	+0,24		

Eixo Longitudinal 3–Seção 4+0,00

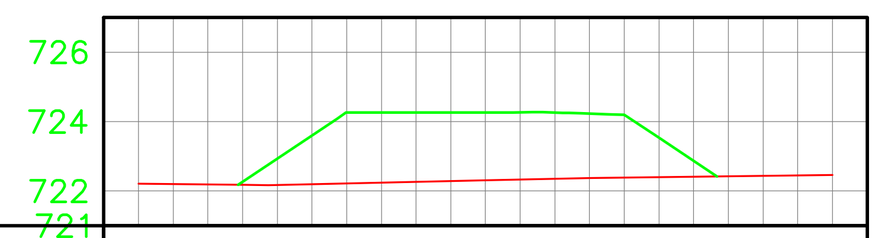

Distância	–10,00	–8,00	–6,00	–4,00	–2,00	0,00	2,00	4,00	6,00	8,00	10,00
Cota Terreno	722,21	722,19	722,18	722,22	722,26	722,31	722,35	722,39	722,41	722,44	722,46
Cota Projeto			722,94	724,26	724,26	724,27	724,26	724,20	722,87		
Corte(–)/Aterro(+)			+0,76	+2,04	+2,00	+1,96	+1,91	+1,81	+0,45		

Eixo Longitudinal 3–Seção 4+10,00

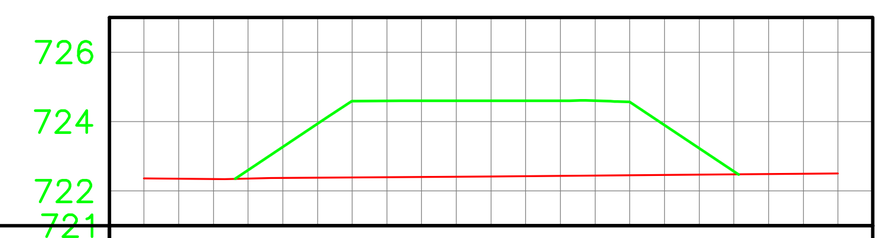

Distância	–10,00	–8,00	–6,00	–4,00	–2,00	0,00	2,00	4,00	6,00	8,00	10,00
Cota Terreno	722,37	722,35	722,38	722,39	722,41	722,42	722,44	722,45	722,47	722,49	722,51
Cota Projeto			723,26	724,59	724,60	724,60	724,61	724,57	723,24		
Corte(–)/Aterro(+)			+0,89	+2,20	+2,19	+2,18	+2,17	+2,11	+0,77		

Eixo Longitudinal 3–Seção 5+0,00

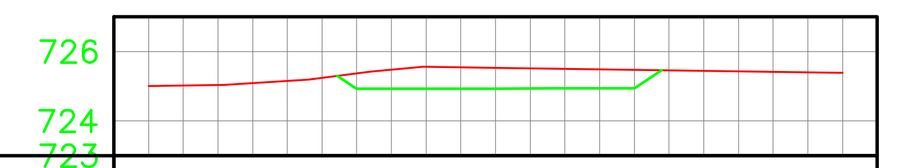

Distância	–10,00	–8,00	–6,00	–4,00	–2,00	0,00	2,00	4,00	6,00	8,00	10,00
Cota Terreno	725,01	725,04	725,15	725,37	725,56	725,53	725,51	725,48	725,45	725,42	725,39
Cota Projeto				724,93	724,93	724,94	724,94	724,94			
Corte(–)/Aterro(+)				–0,44	–0,63	–0,60	–0,56	–0,54			

Eixo Longitudinal 3–Seção 5+10,00

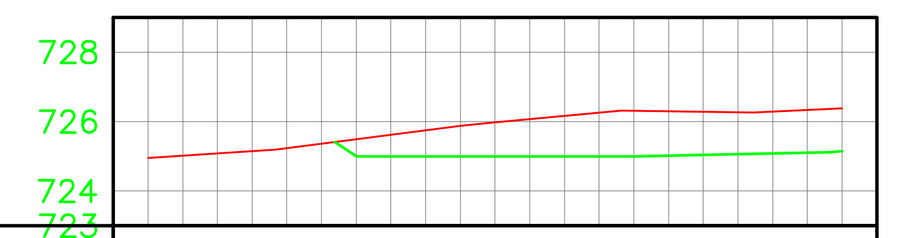

Distância	–10,00	–8,00	–6,00	–4,00	–2,00	0,00	2,00	4,00	6,00	8,00	10,00
Cota Terreno	724,96	725,08	725,23	725,49	725,75	725,98	726,17	726,32	726,29	726,29	726,38
Cota Projeto				725,00	725,00	725,00	725,00	725,00	725,04	725,08	725,15
Corte(–)/Aterro(+)				–0,49	–0,75	–0,98	–1,17	–1,32	–1,24	–1,21	–1,23

Eixo Longitudinal 3–Seção 6+0,00

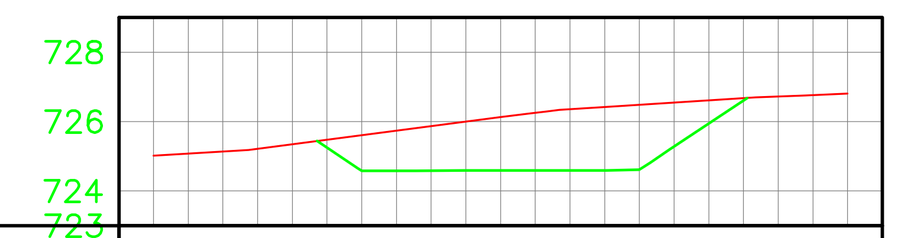

Distância	–10,00	–8,00	–6,00	–4,00	–2,00	0,00	2,00	4,00	6,00	8,00	10,00
Cota Terreno	725,01	725,14	725,35	725,61	725,87	726,13	726,36	726,49	726,61	726,72	726,81
Cota Projeto				724,58	724,59	724,59	724,59	724,61	725,95		
Corte(–)/Aterro(+)				–1,03	–1,28	–1,54	–1,77	–1,87	–0,67		

Eixo Longitudinal 3–Seção 6+10,00

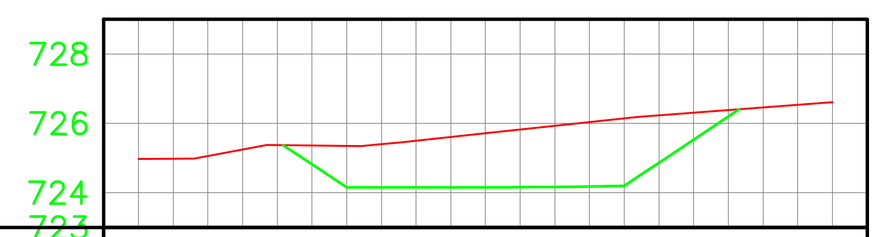

Distância	–10,00	–8,00	–6,00	–4,00	–2,00	0,00	2,00	4,00	6,00	8,00	10,00
Cota Terreno	724,97	725,05	725,37	725,35	725,50	725,71	725,93	726,14	726,30	726,46	726,61
Cota Projeto				724,15	724,15	724,16	724,16	724,20	725,53		
Corte(–)/Aterro(+)				–1,19	–1,35	–1,56	–1,77	–1,94	–0,77		

Eixo Longitudinal 3–Seção 7+0,00

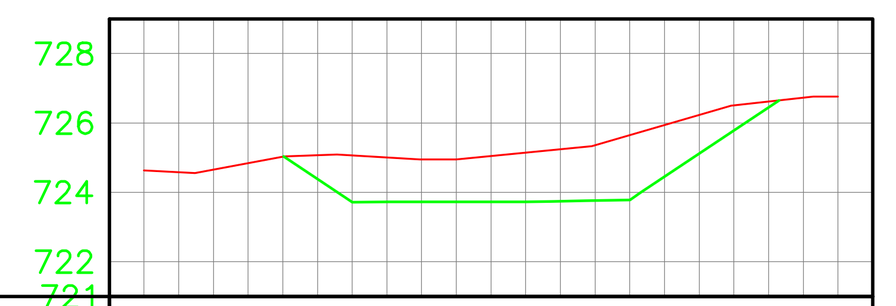

Distância	–10,00	–8,00	–6,00	–4,00	–2,00	0,00	2,00	4,00	6,00	8,00	10,00
Cota Terreno	724,63	724,66	725,02	725,06	724,95	725,05	725,24	725,65	726,23	726,62	726,76
Cota Projeto				723,72	723,72	723,73	723,75	723,78	725,12	726,45	
Corte(–)/Aterro(+)				–1,34	–1,23	–1,32	–1,49	–1,86	–1,11	–0,17	

Eixo Longitudinal 3–Seção 7+10,00

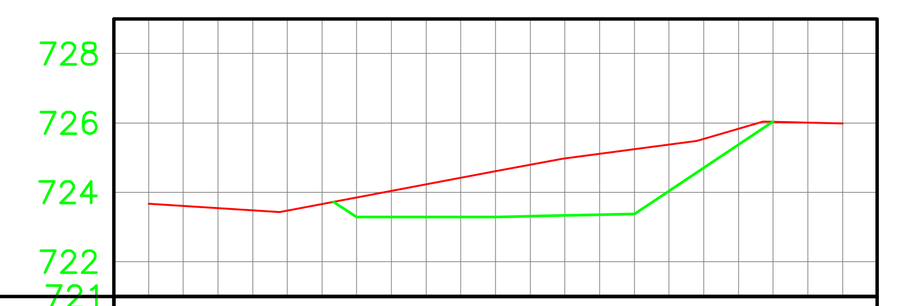

Distância	–10,00	–8,00	–6,00	–4,00	–2,00	0,00	2,00	4,00	6,00	8,00	10,00
Cota Terreno	723,67	723,54	723,47	723,85	724,23	724,61	724,98	725,25	725,54	726,03	725,98
Cota Projeto				723,29	723,29	723,29	723,33	723,37	724,70		
Corte(–)/Aterro(+)				–0,57	–0,94	–1,32	–1,65	–1,88	–0,84		

Eixo Longitudinal 3–Seção 8+0,00

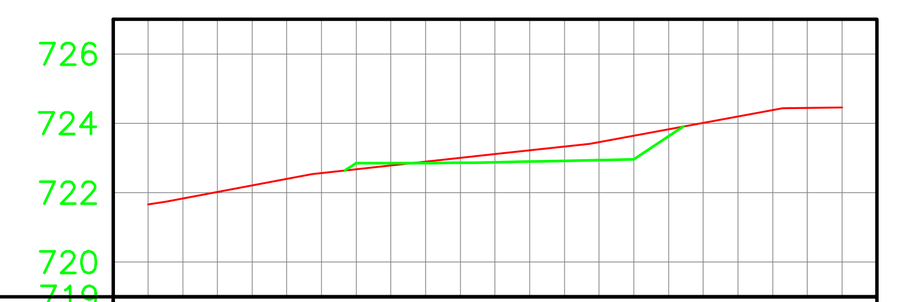

Distância	–10,00	–8,00	–6,00	–4,00	–2,00	0,00	2,00	4,00	6,00	8,00	10,00
Cota Terreno	721,67	722,02	722,40	722,68	722,90	723,11	723,33	723,65	724,01	724,38	724,46
Cota Projeto				722,85	722,86	722,88	722,92	722,96			
Corte(–)/Aterro(+)				+0,17	–0,04	–0,24	–0,41	–0,69			

Eixo Longitudinal 3–Seção 8+10,00

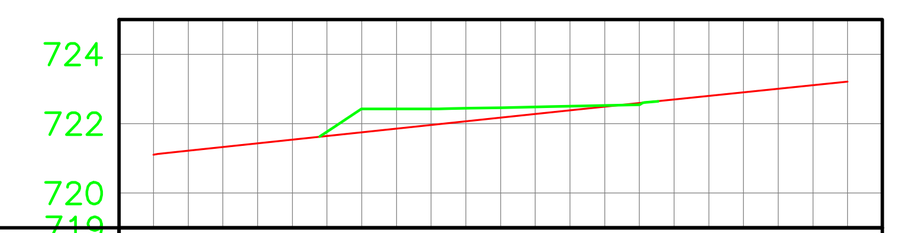

Distância	–10,00	–8,00	–6,00	–4,00	–2,00	0,00	2,00	4,00	6,00	8,00	10,00
Cota Terreno	721,11	721,33	721,54	721,75	721,96	722,17	722,38	722,59	722,80	723,01	723,22
Cota Projeto				722,42	722,43	722,46	722,50	722,54			
Corte(–)/Aterro(+)				+0,67	+0,46	+0,29	+0,12	–0,05			

Eixo Longitudinal 3–Seção 9+0,00

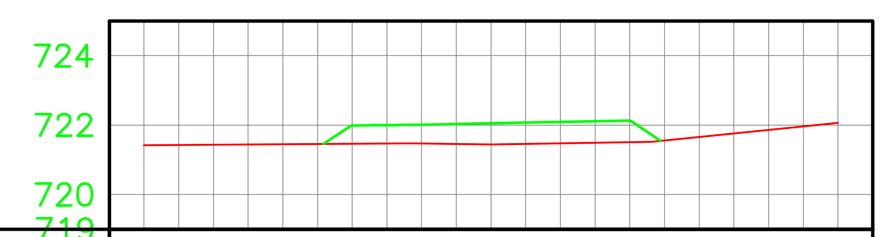

Distância	–10,00	–8,00	–6,00	–4,00	–2,00	0,00	2,00	4,00	6,00	8,00	10,00
Cota Terreno	721,42	721,43	721,45	721,46	721,47	721,44	721,47	721,51	721,66	721,86	722,06
Cota Projeto				721,99	722,01	722,05	722,09	722,13			
Corte(–)/Aterro(+)				+0,53	+0,54	+0,61	+0,61	+0,62			

Eixo Longitudinal 3–Seção 9+10,00

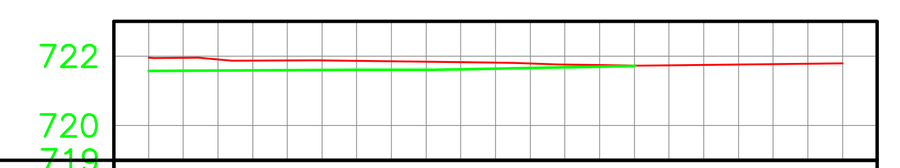

Distância	–10,00	–8,00	–6,00	–4,00	–2,00	0,00	2,00	4,00	6,00	8,00	10,00
Cota Terreno	721,95	721,90	721,87	721,86	721,84	721,81	721,75	721,73	721,74	721,77	721,79
Cota Projeto	721,57	721,58	721,59	721,60	721,60	721,64	721,68	721,71			
Corte(–)/Aterro(+)	–0,38	–0,32	–0,28	–0,26	–0,24	–0,17	–0,08	–0,01			

Revisão	Data	Resp.
Emissão Inicial	20/05/2019	Jorge
Emissão Inicial	20/05/2019	Jorge

VEC PROJETOS E GESTÃO

Cliente: DAE/SA - ÁGUA E ESGOTO
Contrato nº 047/2019
Projeto: Projetos Complementares
Local/Endereço: Rodovia João Cereser e Av. Navarro de Andrade, B. Pinheirinho - Jundiaí/SP

FASE PROJETO: PROJETO DE TERRAPLENAGEM – PERFIL LONGITUDINAL - EIXO LONGITUDINAL 3
Escala: 1 : 250

Responsável Técnico: Eng. Jorge Luiz Vernaglia - CREA nº 0601136719
Projeto: Eng. Jorge Luiz Vernaglia - CREA nº 0601136719
Data: MAI / 2019

Levantamento / Desenho: Juliano
Nome Arquivo CAD: PMJ_PC_PE_TER_FL01-21_R01
Folha: PE TER 20 / 21

ART/RRT: 20827230190649438
REG. CAU nº 19026-8
REG. CREA nº 0452024

VEC ENGENHARIA E GESTÃO LTDA. - EPP
Rua Manoel Matheus, 623 - conj. 04 - Centro - Vinhedo - SP - CEP 13280-130
Tel. (19) 3826-1990 | vec@vecprojetos.com.br | www.vecprojetos.com.br