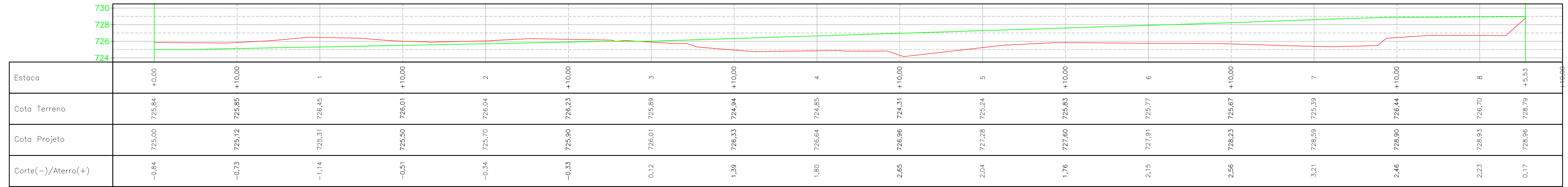
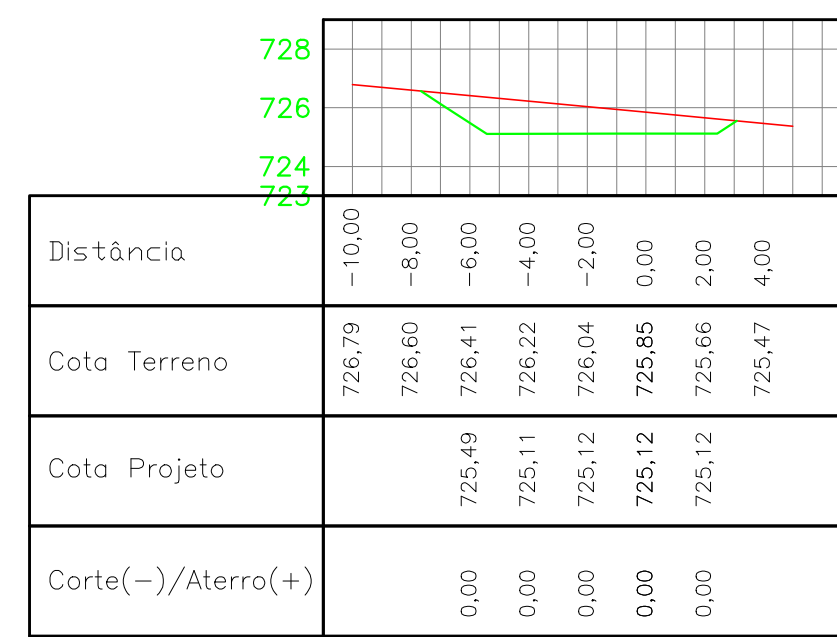


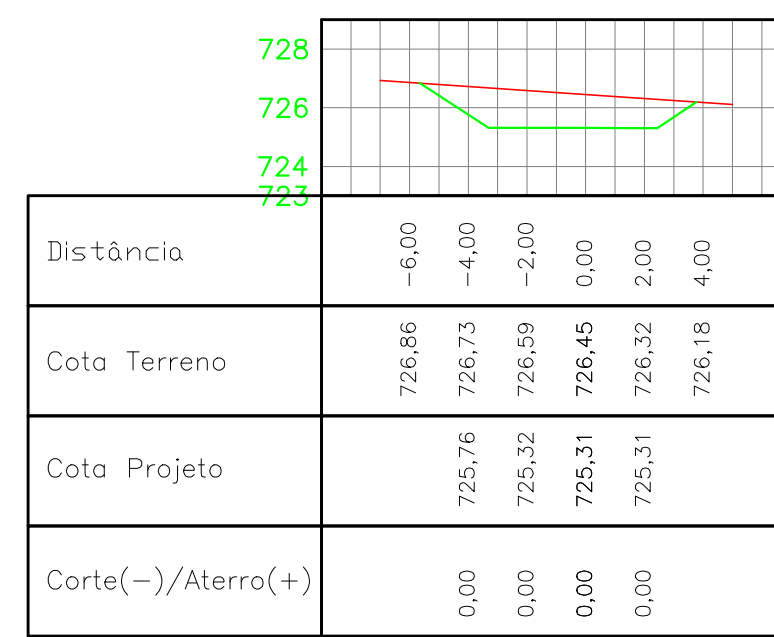
Perfil Longitudinal – Eixo Longitudinal 4



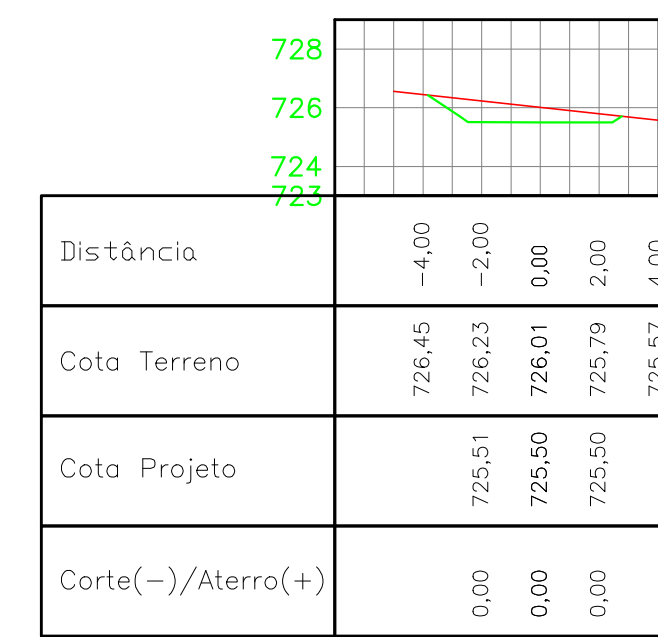
Eixo Longitudinal 4–Seção 0+10,00



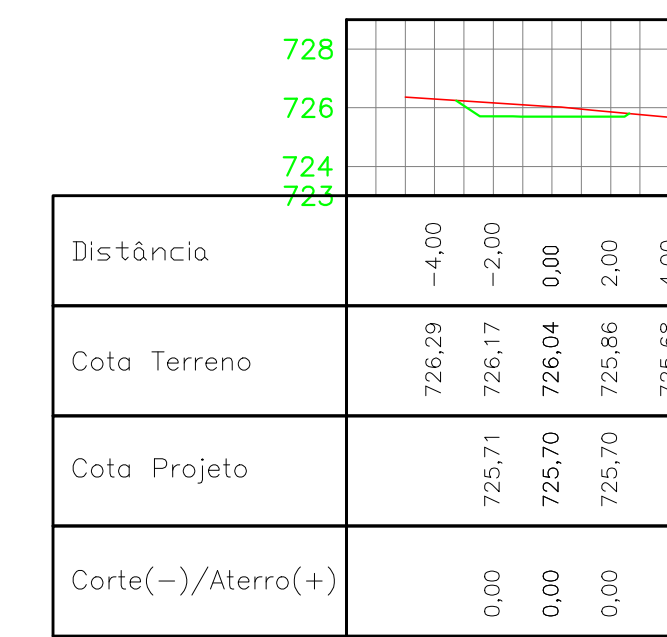
Eixo Longitudinal 4–Seção 1+0,00



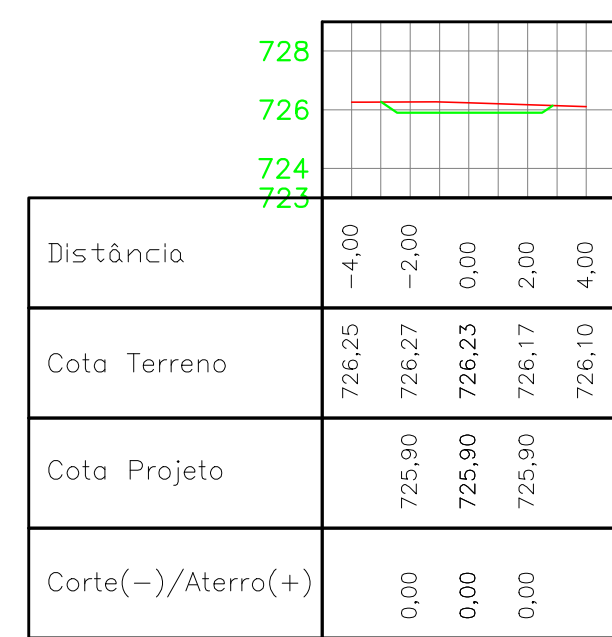
Eixo Longitudinal 4–Seção 1+10,00



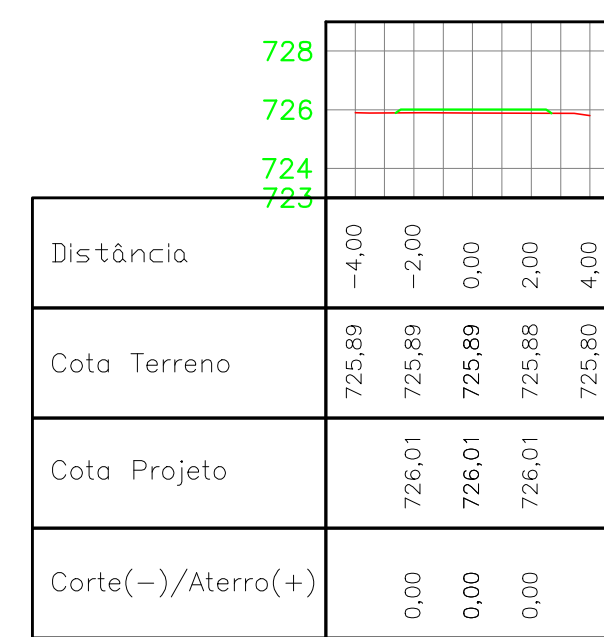
Eixo Longitudinal 4–Seção 2+0,00



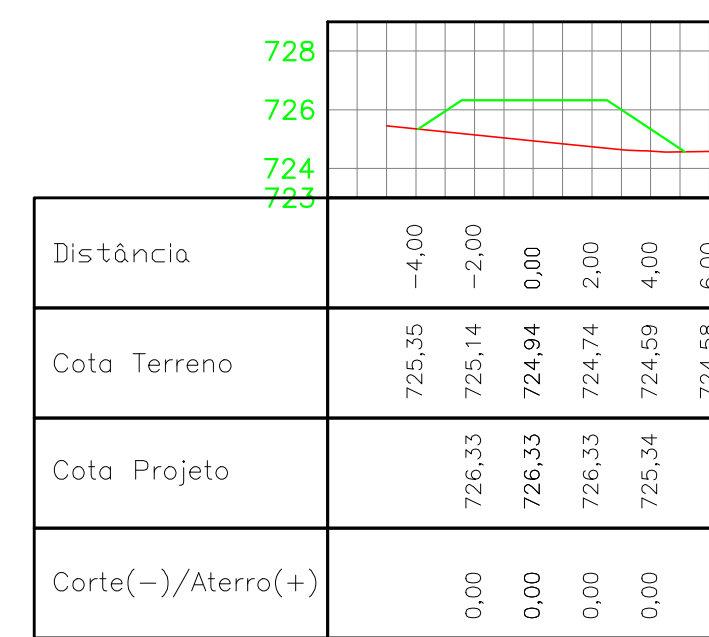
Eixo Longitudinal 4–Seção 2+10,00



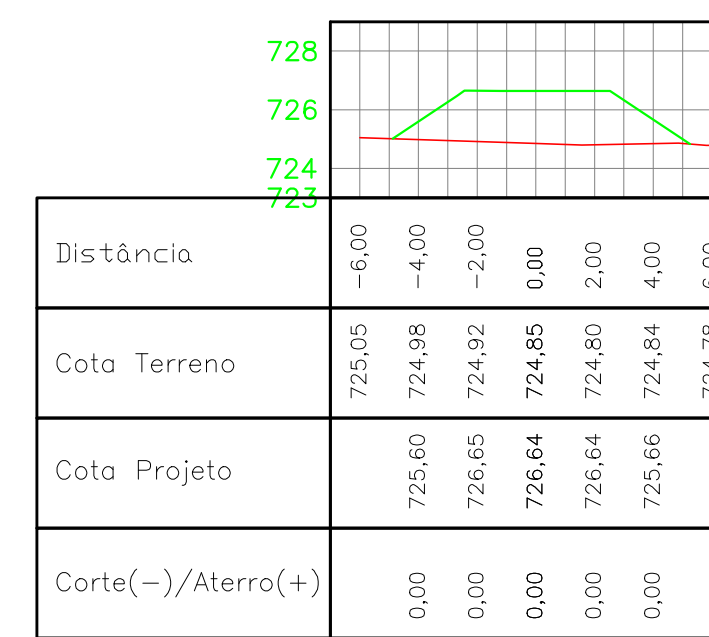
Eixo Longitudinal 4–Seção 3+0,00



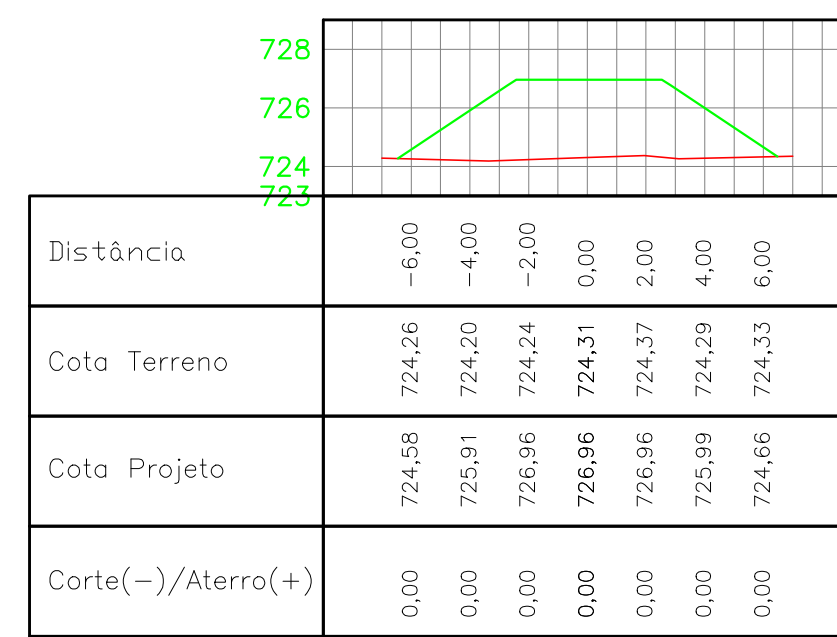
Eixo Longitudinal 4–Seção 3+10,00



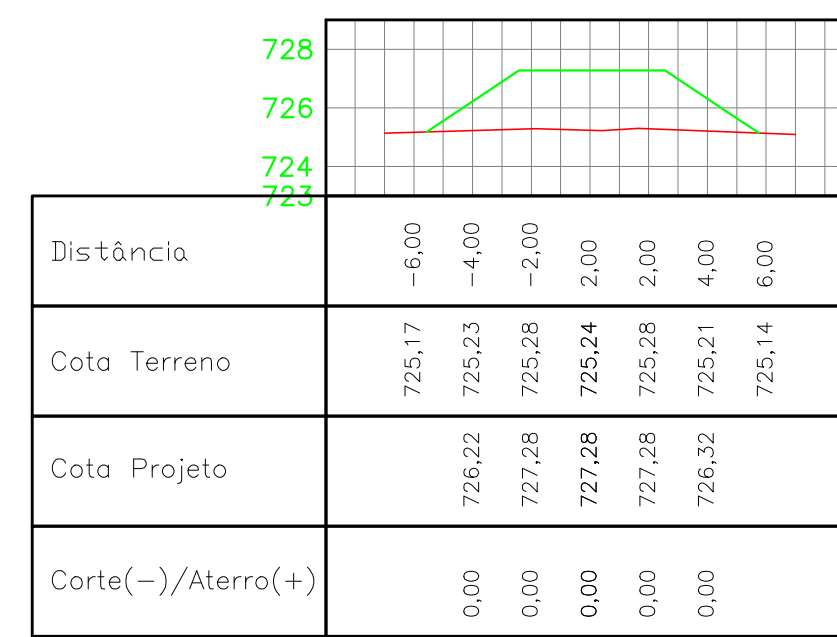
Eixo Longitudinal 4–Seção 4+0,00



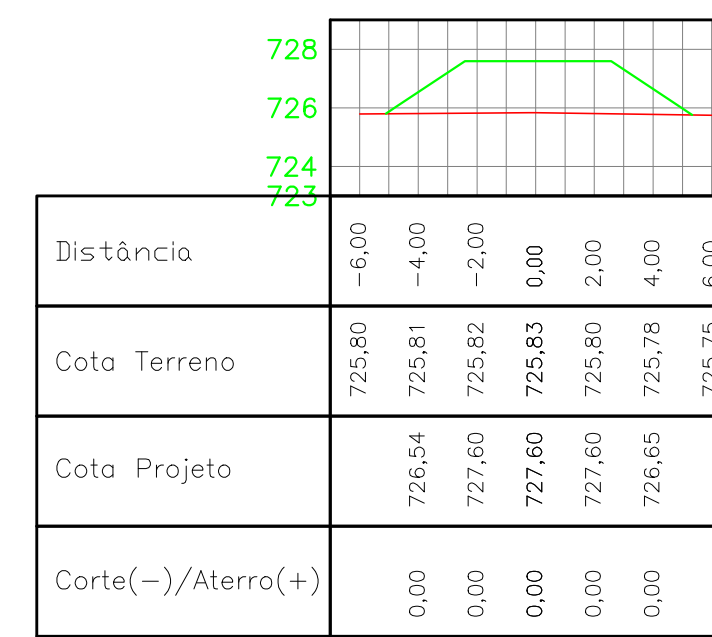
Eixo Longitudinal 4–Seção 4+10,00



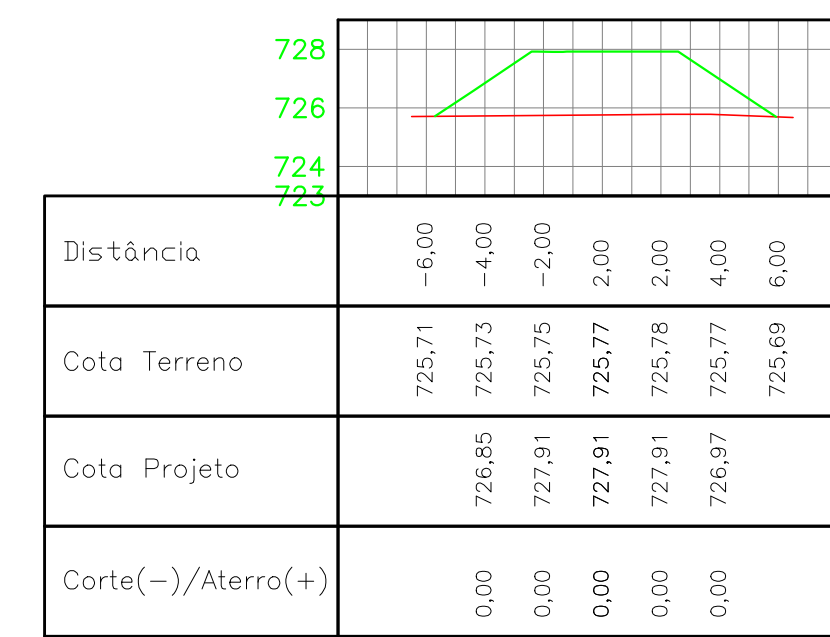
Eixo Longitudinal 4–Seção 5+0,00



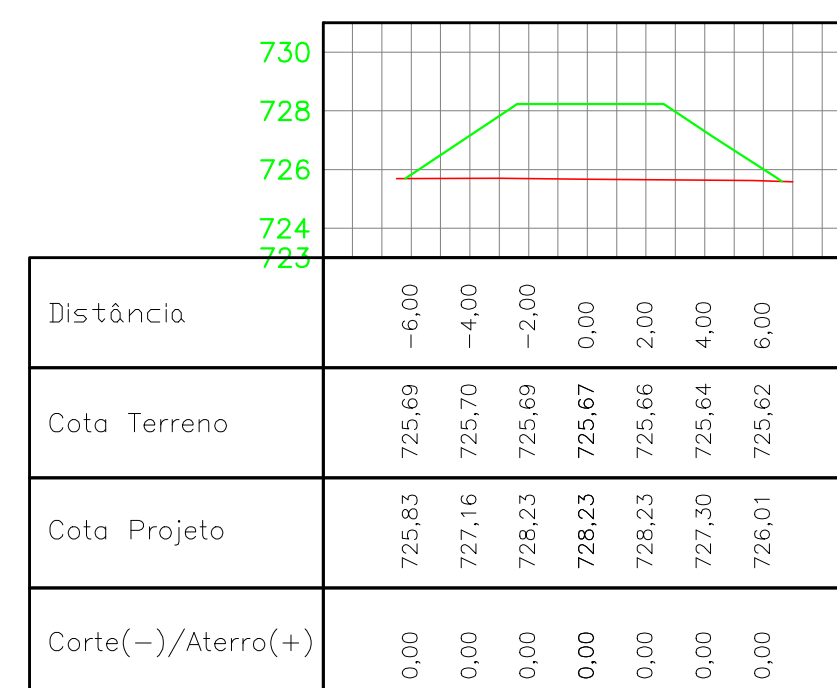
Eixo Longitudinal 4–Seção 5+10,00



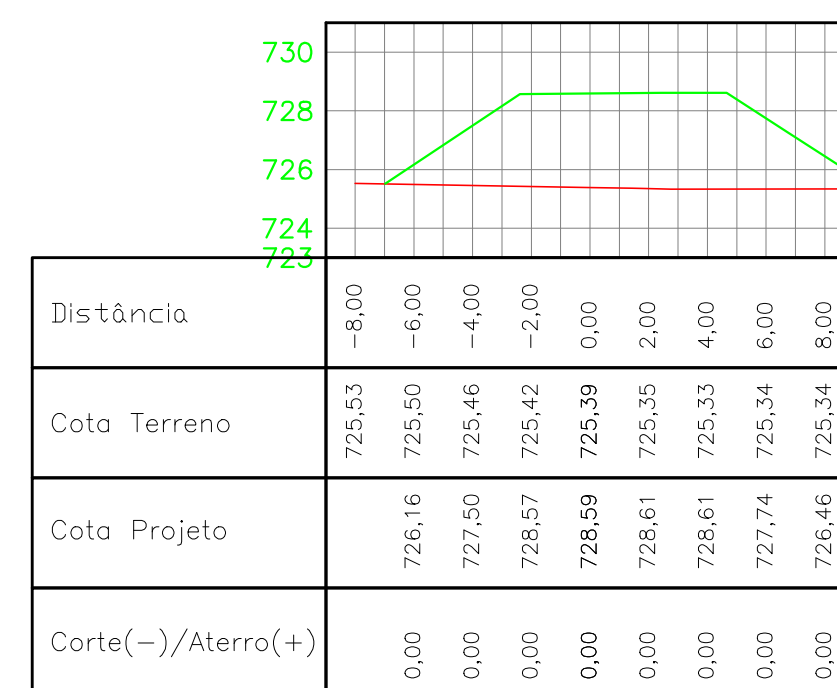
Eixo Longitudinal 4–Seção 6+0,00



Eixo Longitudinal 4–Seção 6+10,00



Eixo Longitudinal 4–Seção 7+0,00



Revisão		Data	Resp.
Emissão Inicial		20/05/2019	Jorge
Emissão Final		20/05/2019	Jorge

		Cliente: DAERSA - AGUA E ESGOTO Contrato nº 0472019 Projeto: Projetos Complementares Local/Endereço: Rodovia João Casses e Av. Navarro de Andrade, B. Pinhalinho - Jundiaí/SP
FASE PROJETO PROJETO DE TERRAPLENAGEM PERFIL LONGITUDINAL - EIXO LONGITUDINAL 4	Escala 1: 250	
Responsável Técnico Eng. Jorge Luiz Yamaglia - CREA nº 0601138719	Nome Arquivo CAD PROJ_PCL_PEL_TER_FL01-2_L_R01	Data MAJ / 2019
Levantamento / Desenho Juliano	REG. CAU nº 19028-8 REG. CREA nº 0402024	Folha PE TER 21 / 21