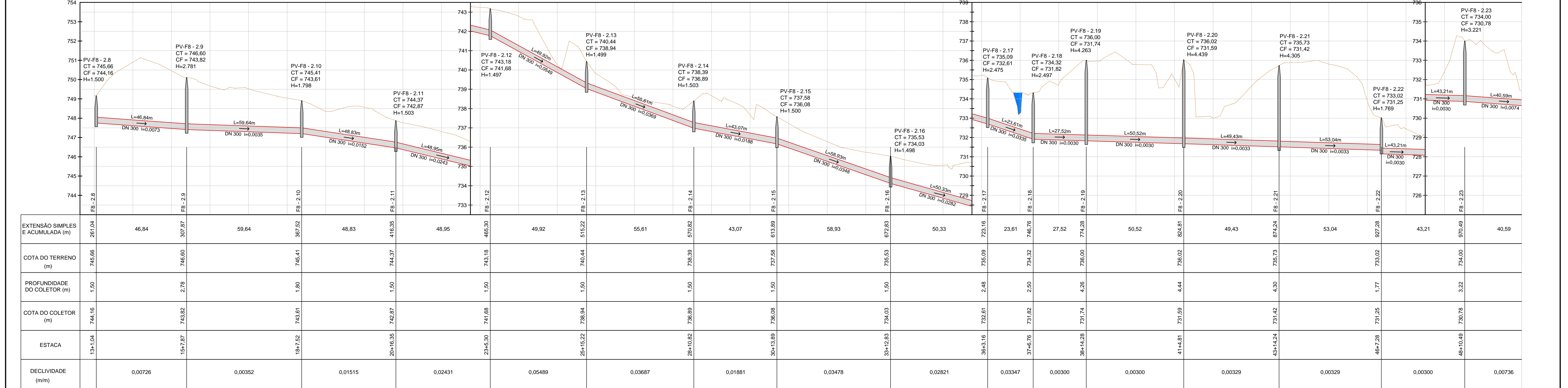


PLANTA GERAL  
ESCALA: 1/1000

PERFIL LONGITUDINAL  
ESCALA: HORIZONTAL 1/1000  
VERTICAL 1/100

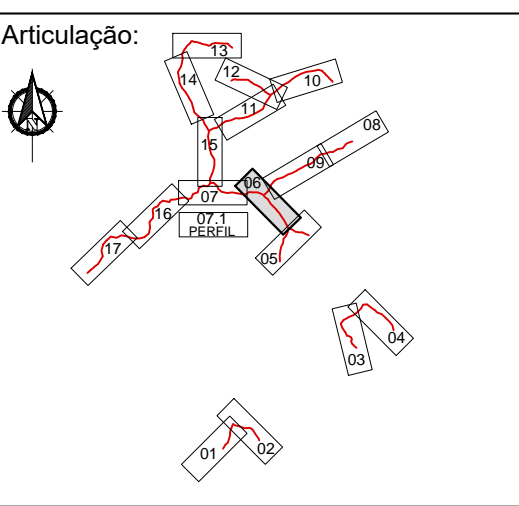
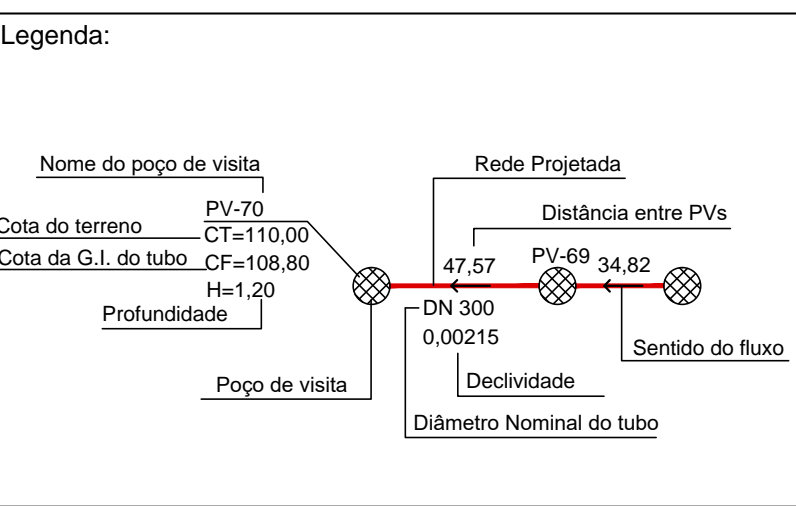


**Convenções:**

- Rede Projetada (Red line)
- Rede Existente (Green line)
- Cerca (Dashed line)
- Guia (Dotted line)
- Muro (Dashed line)
- Terreno (Brown line)
- Alambrado (Dashed line)
- Canaleta (Dotted line)
- Linha de Transmissão (LT) (Blue line)
- Área de Proteção Permanente (Green dashed line)
- Alinhamento predial (Blue dashed line)
- Rio / Fundo de vale (Blue line)
- Edificações (Black rectangle)
- Oleoduto (Yellow rectangle)
- Alagado (Blue hatched area)
- Área de mata (Green hatched area)
- Estrada / caminho (Black dashed line)
- Faixa não edificante (Black dashed line)
- Poste (Black circle)
- Curva de Nível (Brown line)
- Caixa (Black rectangle)
- Ponto de ônibus (Black square)
- Placa de sinalização (Black rectangle)
- Limite de vegetação (Green dashed line)
- Árvore (Green circle)
- BL - Boca de Lobo (Black circle)
- BL - Boca de Leão (Black circle)
- TB000 Tubulação DN000 (Black line)
- PV - Poço de visita (Black circle)
- PVAP - Poço de visita de água pluvial (Black circle)
- PVE - Poço de visita de esgoto (Black circle)
- 00 Estaca (Black circle)
- GI Geratriz inferior (Black circle)
- GS Geratriz superior (Black circle)
- Brejo (Green hatched area)

**Revisões:**

Nº	DESCRIÇÃO DA REVISÃO	DATA	ADEQUAÇÃO	RESP. TÉCNICO



**PROJETO EXECUTIVO - INTERCEPTOR MATO DENTRO BAIRRO RIO ACIMA E MATO DENTRO - JUNDIAÍ / SP**

**PLANTA E PERFIL**

ESCALA: 06/18

DATA: MARÇO/2019

INDICADA

CONTRATANTE: DAE S/A - ÁGUA E ESGOTO

CONTRATADA: TSENCE Engenharia S/S

COORDENADOR GERAL DO PROJETO: ALEXANDRE M. SILVA

RESPONSÁVEL TÉCNICO DO PROJETO: VALTER MAIA

DESENVOLVIMENTO DO DESENHO: MARIANA SOARES TURBANI

PROJETO ELETRÔNICO: HAMILTON FERNANDO SCHEKEL