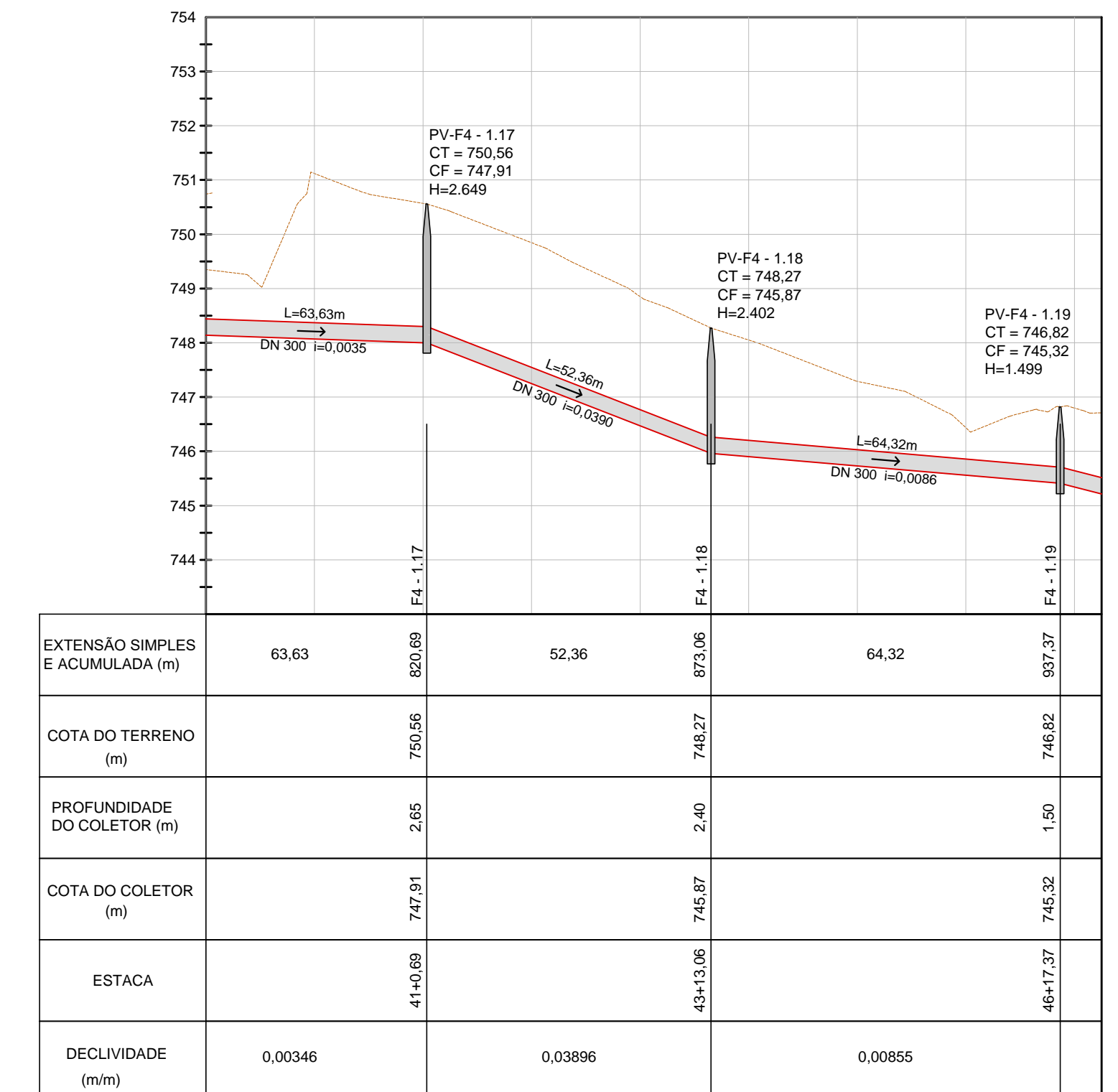
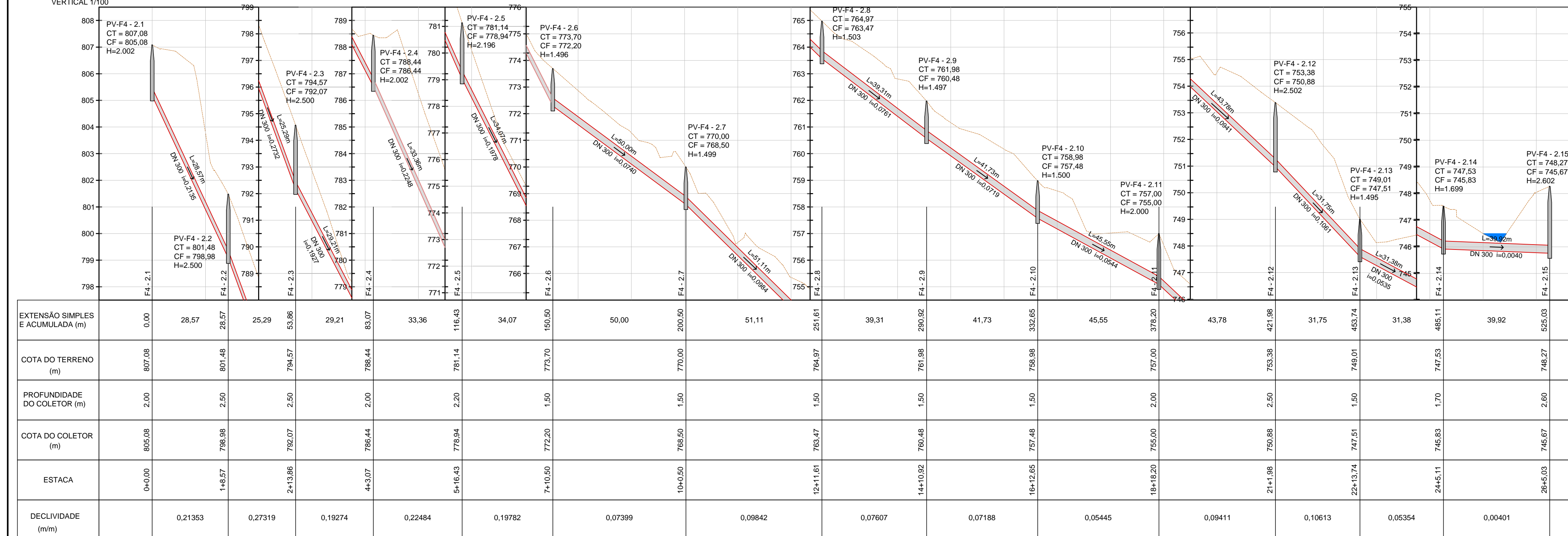


PLANTA GERAL
ESCALA: 1/1000

PERFIL LONGITUDINAL
ESCALA: HORIZONTAL 1/1000
VERTICAL 1/100

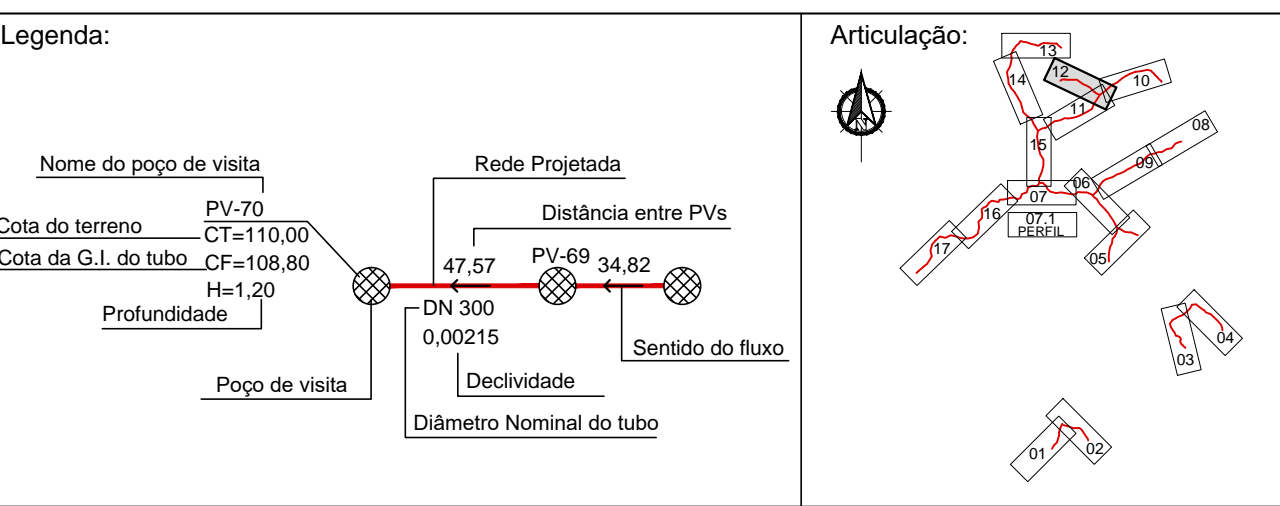


Convenções:

- Rede Projetada (Red line)
- Rede Existente (Green line)
- Cerca (Dashed line)
- Guia (Dotted line)
- Muro (Solid line)
- Terreno (Brown shading)
- Alambrado (Dashed line with dots)
- Rede de gás (Blue line)
- Canaleta (Dotted line)
- Linha de Transmissão (LT) (Red dashed line)
- Área de Proteção Permanente (Green hatched area)
- Rio / Fundo de vale (Blue line)
- Talude (Green hatched area)
- Edificações (Black outline)
- Oleoduto (Yellow hatched area)
- Alagado (Blue hatched area)
- Área de mata (Green hatched area)
- Estrada / caminho (Black dashed line)
- Faixa não edificante (Black dashed line)
- Poste (Circle with cross)
- Curva de Nível (Brown line)
- Caixa (Square)
- Ponto de ônibus (Square with cross)
- Placa de sinalização (Square with text)
- Limite de vegetação (Green dashed line)
- Árvore (Green circle)
- BL - Boca de Lobo (Circle with cross)
- TB000 Tubulação DN000 (Red line)
- PV - Poço de visita (Circle with cross)
- PVAP - Poço de visita de água pluvial (Circle with cross)
- PVE - Poço de visita de esgoto (Circle with cross)
- Estaca (Circle with cross)
- GI Geratriz inferior (Circle with cross)
- GS Geratriz Superior (Circle with cross)
- Brejo (Green hatched area)

Revisões:

Nº	DESCRIÇÃO DA REVISÃO	DATA	ADEQUAÇÃO	RESP. TÉCNICO



ASSUNTO: PROJETO EXECUTIVO - INTERCEPTOR MATO DENTRO BAIRRO RIO ACIMA E MATO DENTRO - JUNDIAÍ / SP

PLANTA E PERFIL

FOLHA Nº: 12/18

DATA: MARÇO/2019

ESCALA: INDICADA

CONTRATANTE: DAE S/A - ÁGUA E ESGOTO

EMPRESA CONTRATADA: TSENCE Engenharia S/S

COORDENADOR GERAL DO PROJETO: ALEXANDRE M. SILVA

RESPONSÁVEL TÉCNICO DO PROJETO: VALTER MAIA

APROVAÇÃO: MARIANA SOARES TURBIANI

APROVAÇÃO: HAMILTON FERNANDO SCHEKEL

DESENVOLVIMENTO DO DESENHO: MARIANA SOARES TURBIANI