PLANTA PERFIL 1 - INTERCEPTOR TRAVIÚ
ESCALA: 1:1000

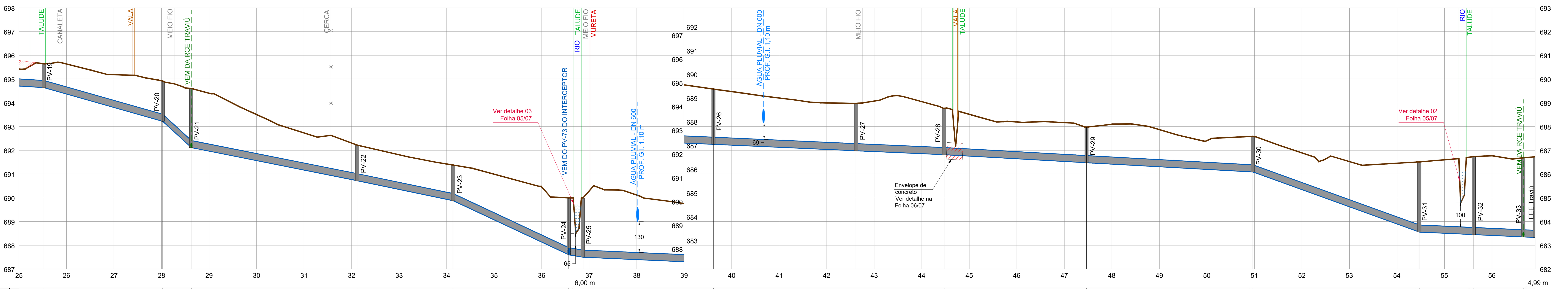

Extensão horizontal e acumulada (m)	500,00 · 10,50 · 510,50 · 49,96 · 560,46 · 12,04 · 572,50 · 69,81 · 642,31 · 40,39 · 682,70 · 48,64 · 731,34 · 6,00 m · 737,34 · 54,99 · 792,33 · 60,03 · 852,36 · 37,02 · 889,38 · 59,96 · 949,34 · 69,99 · 1.019,33 · 70,01 · 1.089,34 · 22,95 · 1.112,29 · 20,82 · 1.133,11 · 4,99 m · 1.138,10
Cota do terreno (m)	695,43 · 695,64 · 695,64 · 695,19 · 694,93 · 694,92 · 694,61 · 694,4 · 693,51 · 692,73 · 692,31 · 692,22 · 691,81 · 691,43 · 691,38 · 691 · 690,46 · 690 · 690 · 690,29 · 690,12 · 689,76 · 689,58 · 689,48 · 689,2 · 689 · 688,98 · 689,07 · 689,05 · 688,77 · 688,52 · 688,2 · 688,17 · 687,98 · 688,1 · 687,87 · 687,41 · 687,59 · 687,58 · 686,89 · 686,53 · 686,46 · 686,51 · 686,6 · 686,74 · 686,77 · 686,69 · 686,73
Cota da geratriz inferior da tubulação (m)	694,71 · 694,64 · 694,37 · 693,8 · 693,24 · 693,22 · 692,11 · 691,97 · 691,57 · 691,17 · 690,77 · 690,72 · 690,35 · 689,94 · 689,88 · 689,07 · 688,14 · 687,60 · 687,5 · 687,49 · 687,4 · 687,31 · 687,25 · 687,22 · 687,13 · 687,04 · 686,98 · 686,95 · 686,86 · 686,82 · 686,76 · 686,64 · 686,53 · 686,48 · 686,42 · 686,31 · 686,2 · 686,09 · 686,07 · 685,35 · 684,62 · 683,9 · 683,56 · 683,51 · 683,45 · 683,42 · 683,36 · 683,33
Profundidade da tubulação (m)	0,72 · 1 · 1,26 · 1,38 · 1,69 · 1,7 · 2,49 · 2,44 · 1,94 · 1,56 · 1,54 · 1,50 · 1,46 · 1,49 · 1,50 · 1,92 · 2,32 · 2,4 · 2,5 · 2,8 · 2,72 · 2,45 · 2,33 · 2,26 · 2,07 · 1,96 · 2 · 2,13 · 2,19 · 1,95 · 1,76 · 1,55 · 1,64 · 1,5 · 1,68 · 1,57 · 1,21 · 1,5 · 1,51 · 1,55 · 1,91 · 2,56 · 2,95 · 3,09 · 3,29 · 3,36 · 3,33 · 3,40
Declividade (m/m)	0,00668 · 0,02843 · 0,09188 · 0,01997 · 0,02079 · 0,04687 · 0,01667 · 0,00449 · 0,00451 · 0,00448 · 0,00560 · 0,00557 · 0,03617 · 0,00470 · 0,00450 · 0,00450
Material / Diâmetro (mm)	DN 300 - PVC - NBR7362
Escoramento	Contínuo / Descontínuo · Blindagem
Tipo de pavimento	Terreno natural · Estrada de chão · Terreno natural
Tipo de sinalização	- · - · -

PERFIL 1 - INTERCEPTOR TRAVIÚ
ESCALA: HOR: 1:1000 / VER: 1:100

Convenções:

Interceptor	Linha de Transmissão (LT)	Poste	CT Cota do terreno
Rede Coletora	Área de Proteção Permanente	MRRN	ACP Acesso pedestre
Cerca	Alinhamento predial	Caixa	TB000 Tubulação DN000
Meio Fio	Rio / Fundo de vale	Parada de ônibus	00 Estaca
Muro	Talude	Placa de sinalização	GI Geratriz inferior
Terreno	Edificações	BL - Boca de Lobo	
Curva de Nível	Óleoduto	Árvore	
GAP	Alagado	PV - Poço de visita	
Rede de gás	Área de mata	PV AP - Poço de visita de água pluvial	
Canaleta (CLT)	Manilha	PV E - Poço de visita de esgoto	

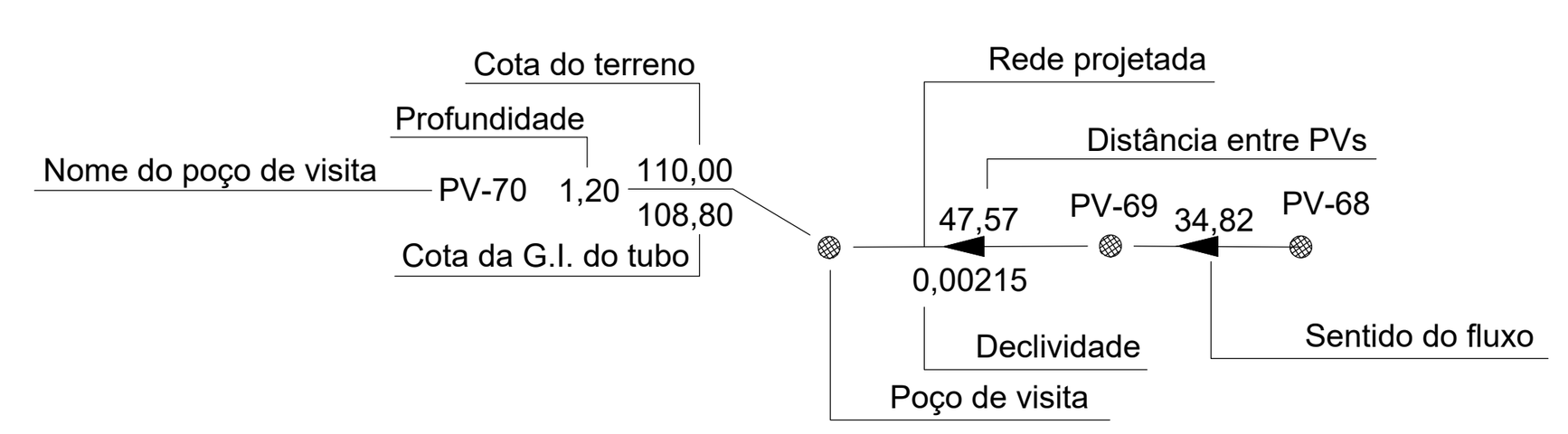

Documentos de referência:

Articulação

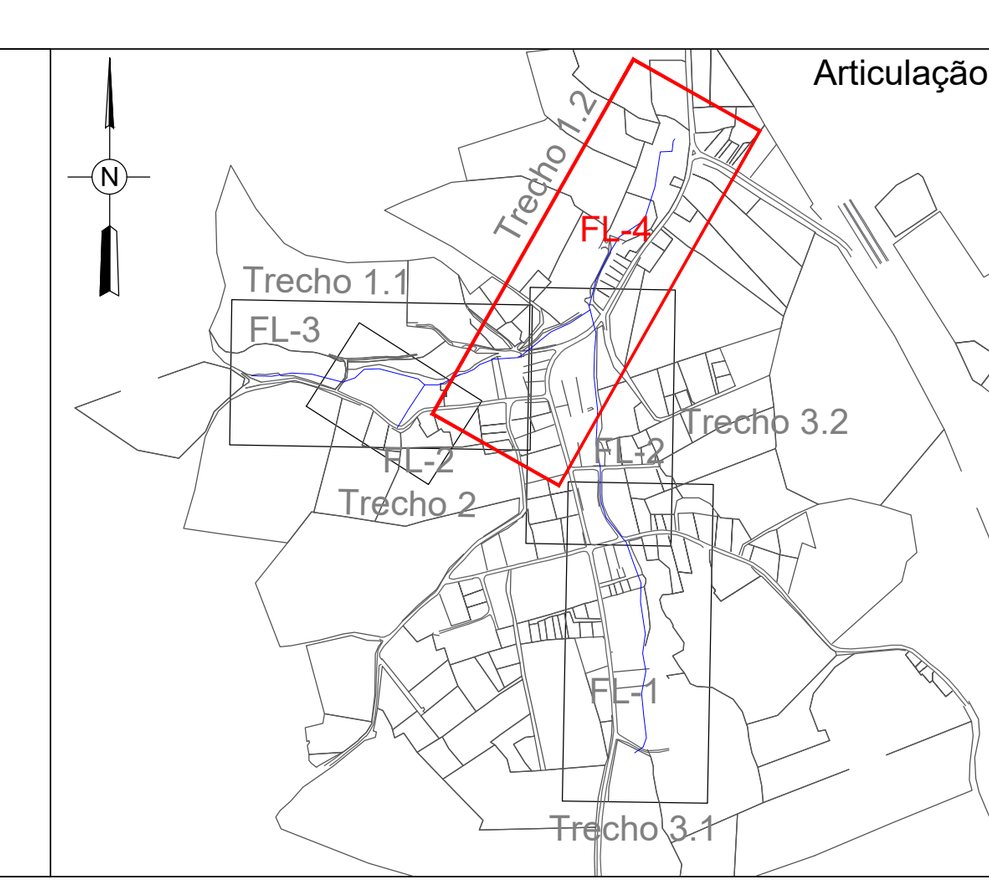

Nº	DESCRIÇÃO DA REVISÃO	DATA	ADEQUAÇÃO	RESP. TÉCNICO

DAE - DEPARTAMENTO DE ÁGUA E ESGOTO DE JUNDIAÍ-SP

MUNICÍPIO/SISTEMA:
JUNDIAÍ - SÃO PAULO
SISTEMA DE ESGOTO SANITÁRIO

FOLHA Nº: 04/07

PROJETO/UNIDADE CONSTRUTIVA:
BAIRRO DO TRAVIÚ
PROJETO EXECUTIVO - INTERCEPTOR TRAVIÚ
PLANTA E PERFIL - TRECHO 1, PARTE 2

DATA: 12/12/2016

ESCALA: Indicada

CONTRATANTE: dae Jundiaí

EMPRESA CONTRATADA
Consórcio
Sociedade da Água Serviços Ambientais e Engenharia
gouvêa da costa

COORDENADOR GERAL DO PROJETO: Rogério Bini Santiago
CREA Nº: SP 5060449114/D
DESENVOLVIMENTO DO DESENHO
CREA Nº:
RESP. TÉCNICO PROJETO: Valter Maia
CREA Nº: SP 0685141209/D
ADEQUAÇÃO DO DESENHO
CREA Nº:

RESP. TÉCNICO PROJETO: Antonieta Costa da Costa
CREA Nº: PR 19.295/D
DEVENVOLVIMENTO DESENHO: Higo Jardel Pastro
CREA Nº: PR 127.329/D
ARQUIVO ELETRÔNICO:
SES-PEXE-DE-INTTRAVIÚ-HD-001-R2