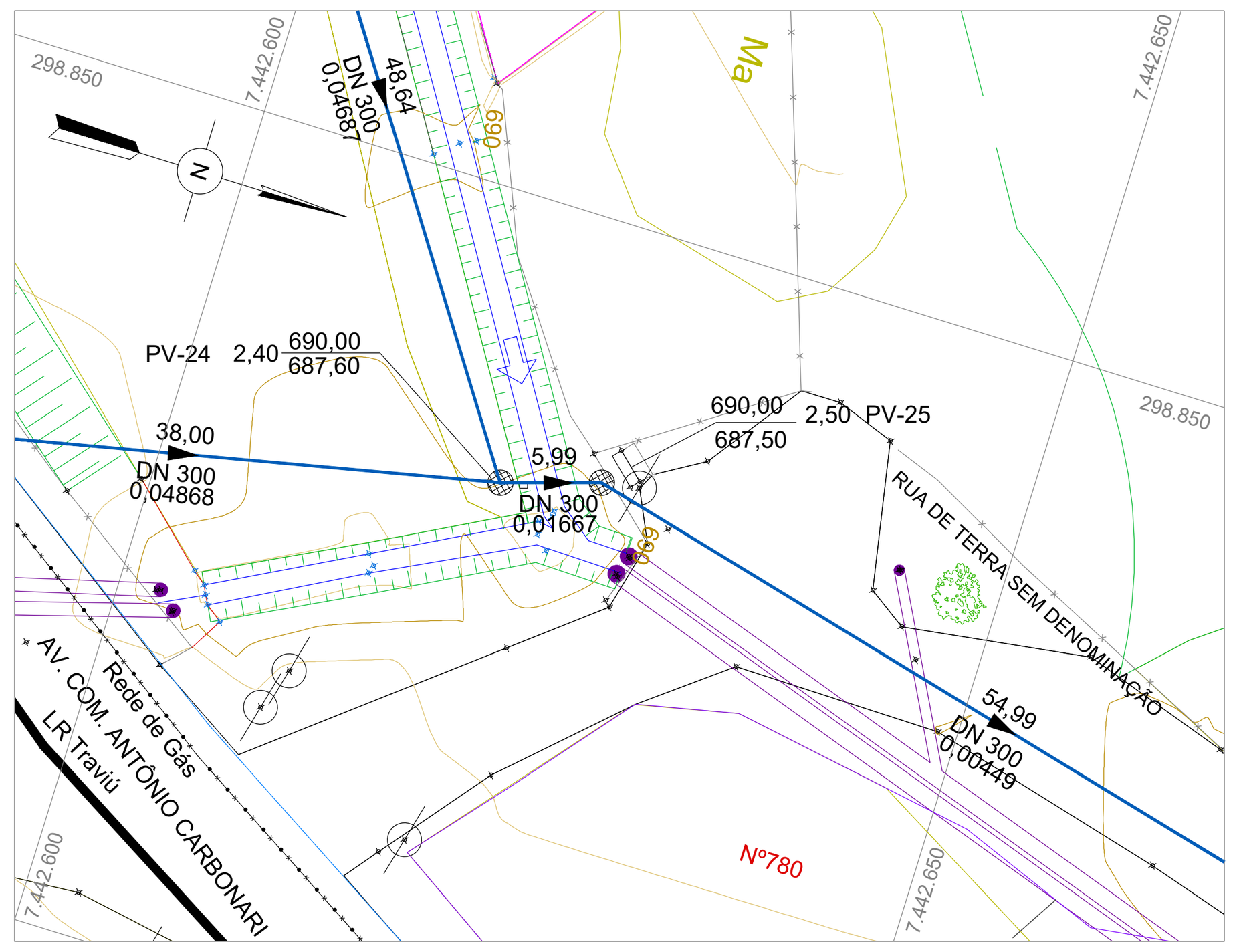

DETALHE DA TRAVESSIA DO CÓRREGO - 03
ESCALA: 1:500

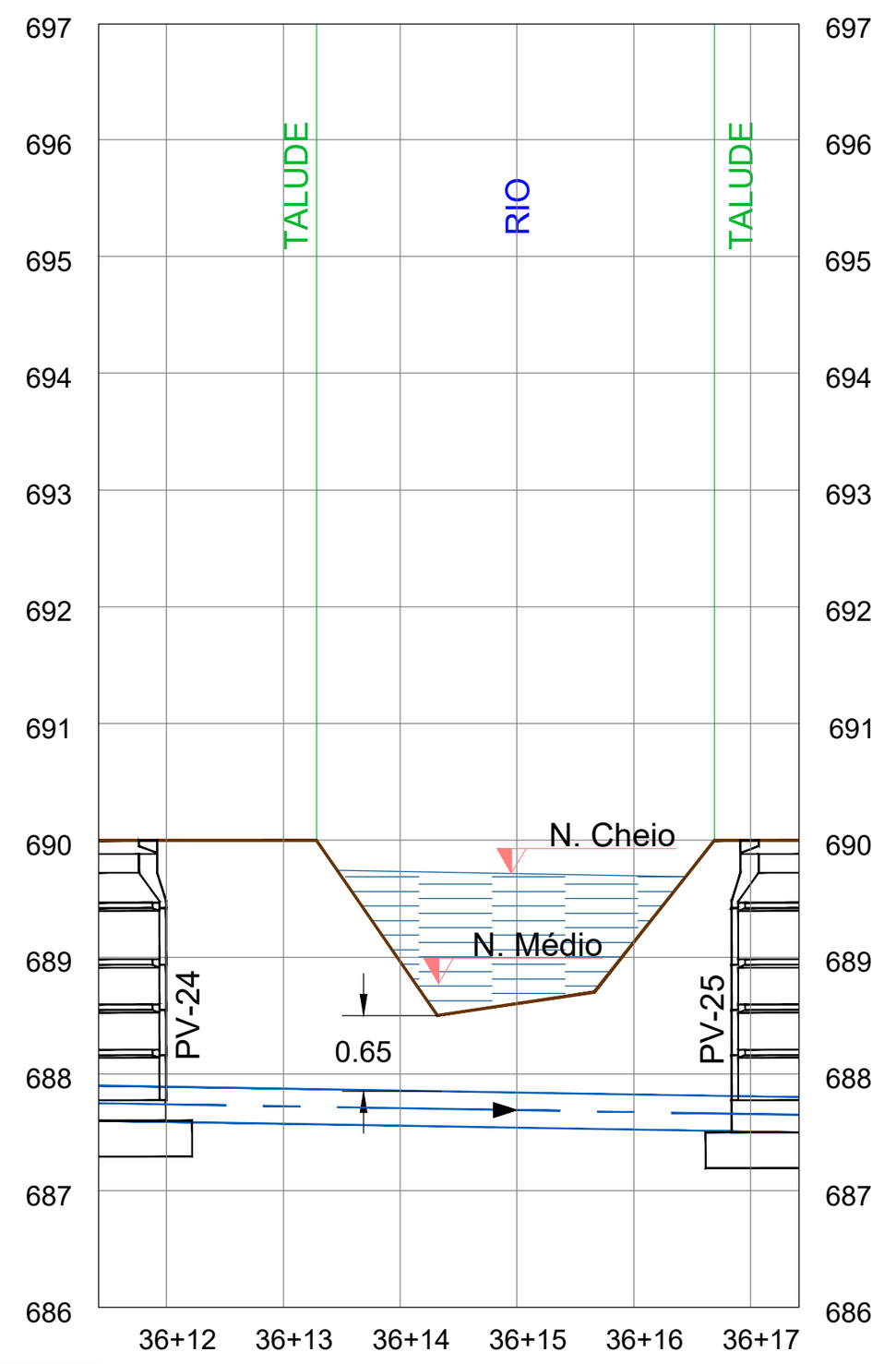

Extensão horizontal e acumulada (m)	0,00	1,86	1,86		3,40		5,27	0,72 5,99
Cota do terreno (m)	690,00	690,00	690,00	688,96	688,6	689,13	690,00	690,00
Cota da Geratriz Inferior da tubulação (m)	687,6	687,6	687,57	687,56	687,54	687,52	687,50	687,50
Profundidade da tubulação (m)	2,40	2,40	2,43	1,40	1,06	1,61	2,50	2,50
Declividade (m/m)		0,01667						
Material / Diâmetro (mm)		DN 300 - PVC - NBR7362						
Escoramento		Contínuo / Descontínuo						
Tipo de pavimento		Terreno Natural						

PERFIL LONGITUDINAL - TRAVESSIA DO CÓRREGO - 02
ESCALA: HOR: 1:100 / VER: 1:100

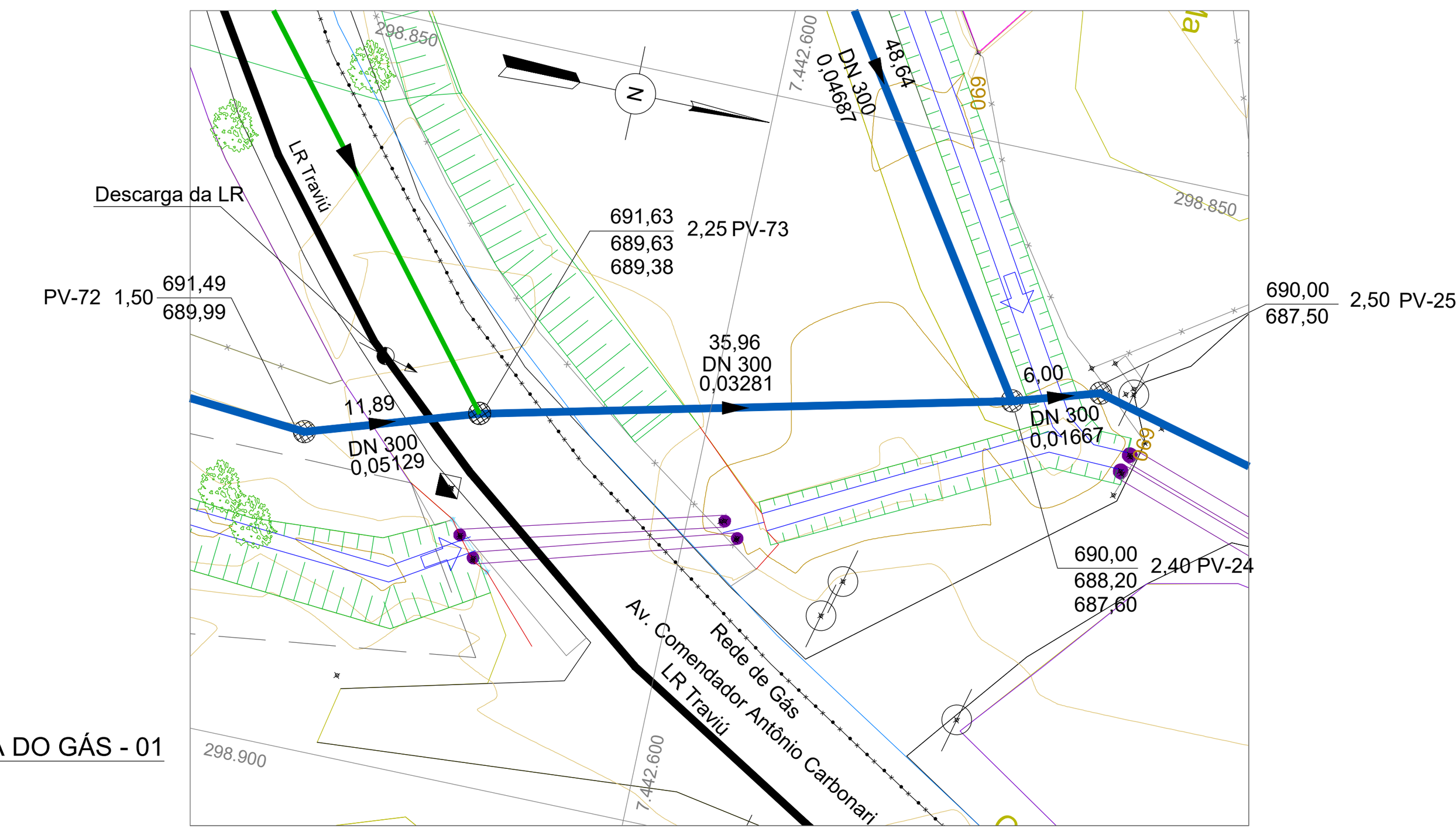

DETALHE DA TRAVESSIA DO GÁS - 01
ESCALA: 1:500

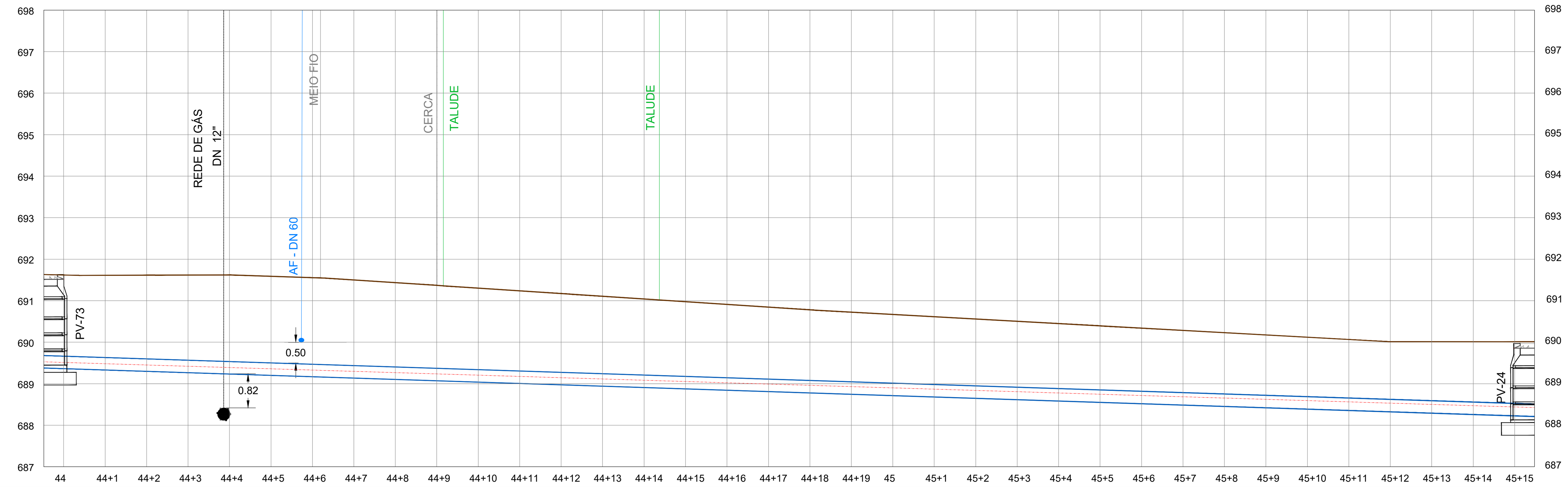

Extensão horizontal e acumulada (m)	0,00																		
Cota do terreno (m)	691,63	691,62	691,61	691,62	691,62	691,62	691,59	691,56	691,50	691,44	691,37	691,30	691,24	691,17	691,11	691,04	690,98	690,91	690,85
Cota da Geratriz Inferior da tubulação (m)	689,38	689,36	689,33	689,30	689,27	689,23	689,20	689,17	689,14	689,10	689,07	689,04	689,00	688,97	688,95	688,92	688,89	688,85	688,82
Profundidade da tubulação (m)	2,25	2,26	2,28	2,32	2,35	2,39	2,39	2,39	2,36	2,34	2,30	2,26	2,24	2,20	2,16	2,12	2,09	2,06	2,03
Declividade (m/m)																			
Material / Diâmetro (mm)																			
Escoramento																			
Tipo de pavimento																			

Extensão horizontal e acumulada (m)	35,96																		35,96
Cota do terreno (m)	690,78	690,73	690,67	690,62	690,56	690,51	690,45	690,40	690,34	690,29	690,23	690,18	690,12	690,07	690,02	690,01	690,01	690,01	690,00
Cota da Geratriz Inferior da tubulação (m)	688,79	688,75	688,72	688,69	688,65	688,62	688,59	688,56	688,52	688,49	688,46	688,42	688,39	688,36	688,32	688,29	688,26	688,23	688,20
Profundidade da tubulação (m)	1,99	1,98	1,95	1,93	1,91	1,89	1,86	1,84	1,82	1,80	1,77	1,76	1,73	1,71	1,70	1,72	1,75	1,78	1,80
Declividade (m/m)	0,03281																		
Material / Diâmetro (mm)	DN 300 - PVC - NBR7362																		
Escoramento	Contínuo / Descontínuo																		
Tipo de pavimento	Terreno Natural																		

PERFIL LONGITUDINAL - TRAVESSIA DO GÁS - 01
ESCALA: HOR: 1:100 / VER: 1:100

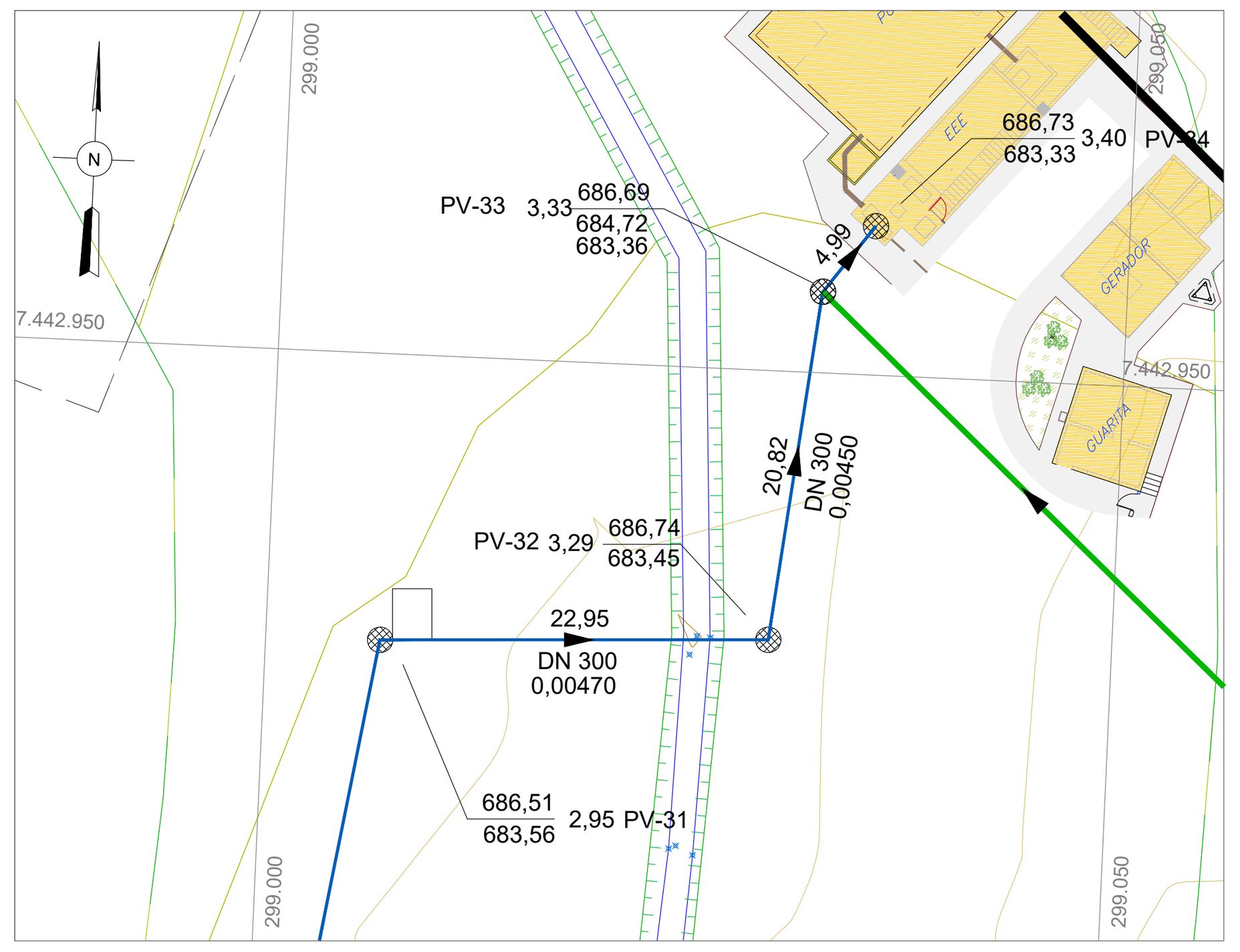

DETALHE DA TRAVESSIA DO CÓRREGO - 02
ESCALA: 1:500

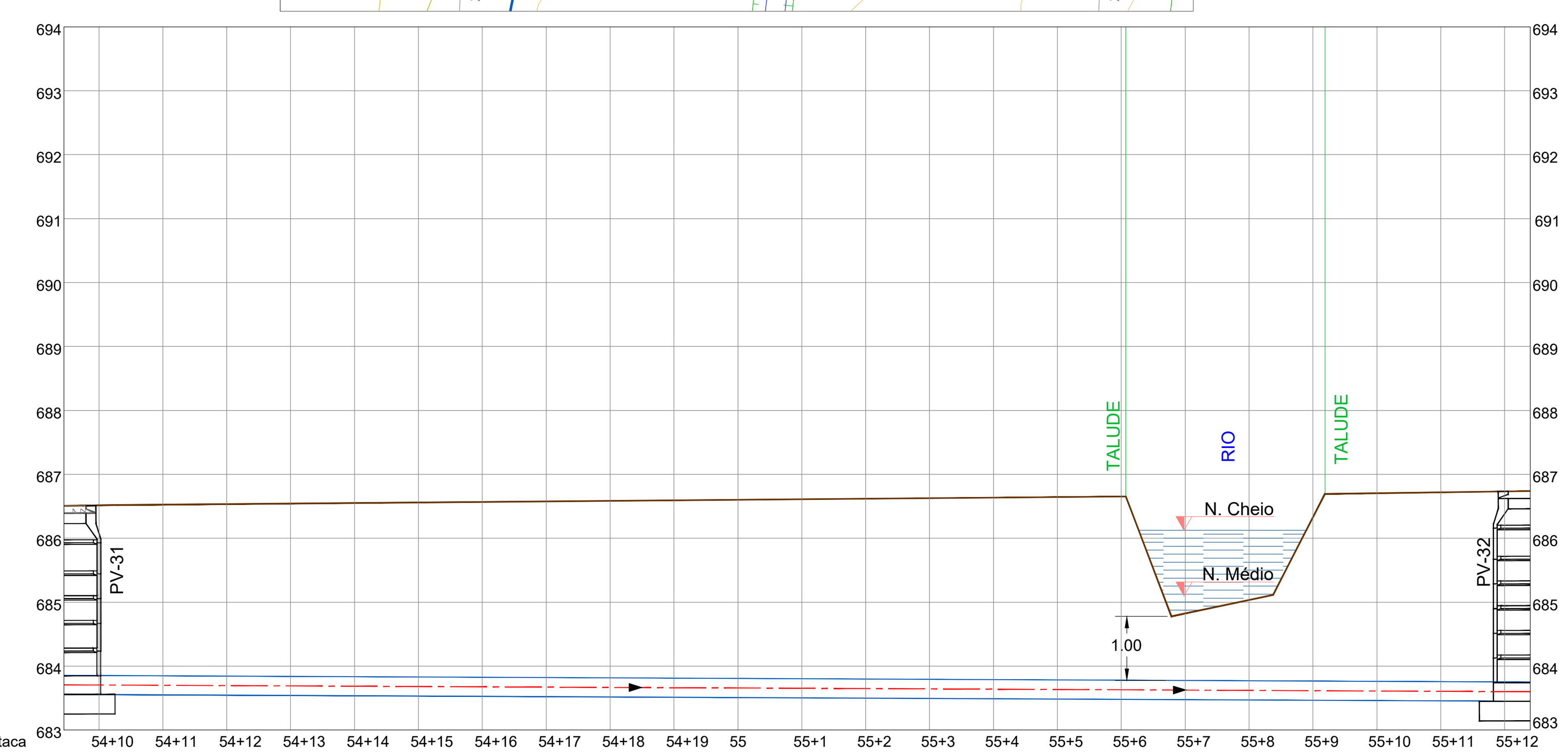

Extensão horizontal e acumulada (m)	0.000									16,62								16,62		3,12	19,74		3,22		22,96
Cota do terreno (m)	686,51	686,52	686,53	686,54	686,54	686,55	686,56	686,57	686,58	686,59	686,59	686,6	686,61	686,62	686,63	686,64	686,64	686,65	684,82	685,03	686,33	686,71	686,72	686,74	686,74
Cota da Geratriz Inferior da tubulação (m)	683,56	683,56	683,55	683,55	683,54	683,54	683,53	683,53	683,52	683,52	683,51	683,51	683,50	683,50	683,49	683,49	683,49	683,48	683,48	683,47	683,47	683,46	683,46	683,45	683,45
Profundidade da tubulação (m)	2,95	2,96	2,98	2,99	3,00	3,01	3,03	3,04	3,05	3,07	3,08	3,09	3,11	3,12	3,13	3,14	3,16	3,17	1,35	1,56	2,86	3,24	3,26	3,29	3,29
Declividade (m/m)		0,00470																							
Material / Diâmetro (mm)		DN 300 - PVC - NBR7362																							
Escoramento		Blindagem																							
Tipo de pavimento		Terreno Natural																							

PERFIL LONGITUDINAL - TRAVESSIA DO CÓRREGO - 01
ESCALA: HOR: 1:100 / VER: 1:100

Nº	DESCRIÇÃO DA REVISÃO	DATA	ADEQUAÇÃO	RESP. TÉCNICO

DAE - DEPARTAMENTO DE ÁGUA E ESGOTO DE JUNDIAÍ-SP

MUNICÍPIO/SISTEMA:
JUNDIAÍ - SÃO PAULO
SISTEMA DE ESGOTO SANITÁRIO

FOLHA Nº: 05/07

PROJETO/UNIDADE CONSTRUTIVA:
BAIRRO DO TRAVIÚ
PROJETO EXECUTIVO - INTERCEPTOR TRAVIÚ
TRAVESSIAS - GÁS E CÓRREGO

DATA: 12/12/2016

ESCALA: Indicada

CONTRATANTE:

EMPRESA CONTRATADA
Consórcio
Sociedade da Água — Serviços Ambientais e Engenharia
gouvêa da costa

COORDENADOR GERAL DO PROJETO: Rogério Bini Santiago
CREA Nº: SP 5060449114/D

DESENVOLVIMENTO DO DESENHO
CREA Nº:

RESP. TÉCNICO PROJETO: Valter Maia
CREA Nº: SP 0685141209/D

ADEQUAÇÃO DO DESENHO
CREA Nº:

RESP. TÉCNICO PROJETO: Antonieta Costa da Costa
CREA Nº: PR 19.295/D

DEVENVOLVIMENTO DESENHO
Higo Jardel Pastro
CREA Nº: PR 127.329/D

ARQUIVO ELETRÔNICO:
SES-PEXE-DE-INTTRAVIÚ-HD-001-R2