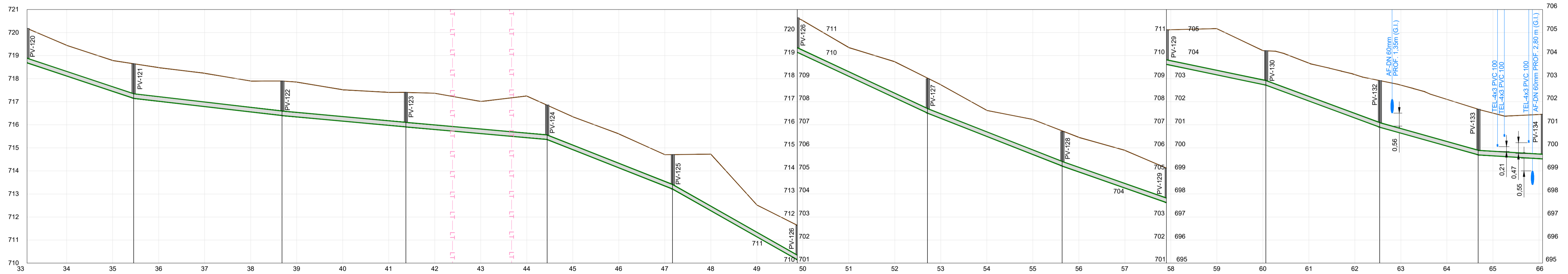


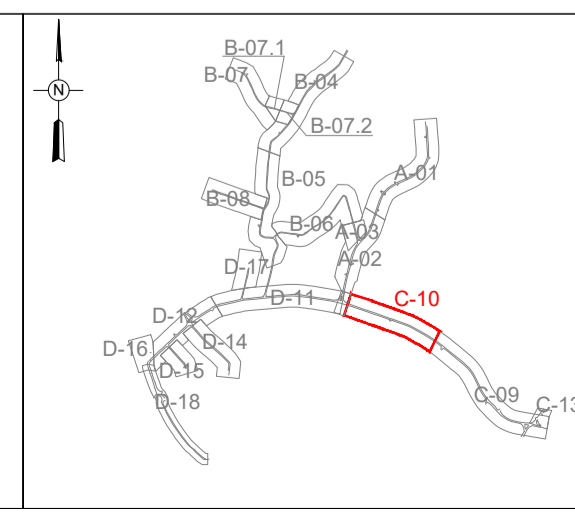
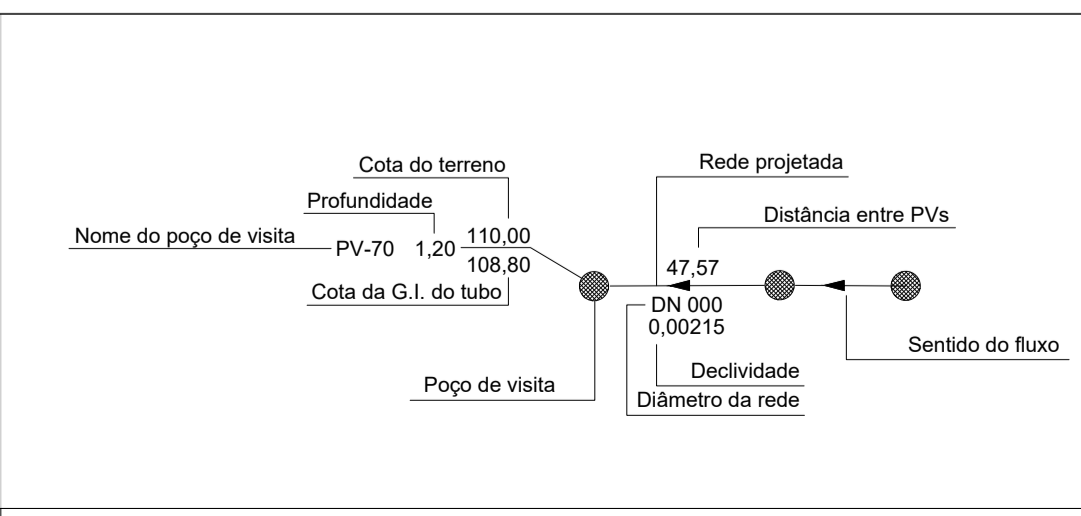
PLANTA SETOR C-10
ESCALA: 1:1000



Extensão horizontal e acumulada (m)	46.14	64.67	773.76	53.69	827.45	61.41	881.86	54.63	943.49	54.23	997.72	56.61	1054.33	58.52	1112.85	45.36	1158.21	43.24	1201.45	49.42	1250.87	42.87	1293.74	28.04	1321.78
Cota do terreno (m)	718.12	718.45	718.79	719.13	719.47	719.81	720.15	720.49	720.83	721.17	721.51	721.85	722.19	722.53	722.87	723.21	723.55	723.89	724.23	724.57	724.91	725.25	725.59	725.93	726.27
Cota da geratriz inferior da tubulação (m)	716.85	717.18	717.51	717.84	718.17	718.50	718.83	719.16	719.49	719.82	720.15	720.48	720.81	721.14	721.47	721.80	722.13	722.46	722.79	723.12	723.45	723.78	724.11	724.44	724.77
Profundidade da tubulação (m)	1.52	1.37	1.34	1.50	1.46	1.44	1.34	1.50	1.51	1.45	1.50	1.46	1.43	1.38	1.39	1.50	1.46	1.44	1.50	1.65	1.69	1.68	1.63	1.60	1.58
Declividade (m/m)	0.0332		0.0116			0.0091				0.0088			0.0394			0.0565			0.0466			0.0392			0.0350
Material / Diâmetro (mm)	DN 200 - PVC - NBR7362																								
Escoramento	Contínuo / Descontínuo																								
Tipo de Pavimento	Asfalto																								
Tipo de sinalização	Sinalização de obra na pista - Tipo B																								

PERFIL LONGITUDINAL SETOR C-10
ESCALA: HOR: 1:1.000 / VER: 1:100

- Convenções:**
- Interceptor
 - Rede Coletora
 - Linha de Recalque
 - Cerca
 - Meio Fio
 - Muro
 - Terreno
 - Curva de Nível
 - Água Fria
 - Rede de gás
 - Canaleta (CLT)
 - Linha de Transmissão (LT)
 - Área de Proteção Permanente
 - Alinhamento predial
 - Rio / Fundo de vale
 - Talude
 - Edificações
 - Oleoduto
 - Alagado
 - Área de mata
 - Manilha
 - Rede Coletora Existente
 - Poste
 - MRRN
 - Caixa
 - Parada de ônibus
 - Placa de sinalização
 - Árvore
 - BL - Boca de Lobo
 - Ponto de ligação predial (Projetado)
 - CT - Cota do terreno
 - ACP - Acesso pedestre
 - TB000 - Tubulação DN000
 - 00 - Estaca
 - GI - Geratriz inferior
 - TIL - Tê de Inspeção e Limpeza



Articulação	
Setor	Folha
B-07	01
B-07	02
B-07	03
B-07	04
B-07	05
B-07	06
B-07	07
B-07	08
B-07	09
B-07	10
B-07	11
B-07	12
B-07	13
B-07	14
B-07	15

Nº	DESCRIÇÃO DA REVISÃO	DATA	ADQUAÇÃO	RESP. TÉCNICO
DAE - DEPARTAMENTO DE ÁGUA E ESGOTO DE JUNDIAÍ-SP				
MUNICÍPIO/ESTADO:		JUNDIAÍ - SÃO PAULO		FOLHA Nº:
PROJETO EXECUTIVO:		SISTEMA DE ESGOTO SANITÁRIO		10/18
CONTRATANTE:		BAIRRO POSTE		DATA: 11/11/2016
CONTRATADA:		PROJETO EXECUTIVO - REDE COLETORA DE ESGOTO		ESCALA: Indicada
COORDENADOR GERAL DO PROJETO:		ROGERIO BINI SANTIAGO		
CREA Nº: SP 0885481/4-0		CREA Nº:		
RESP. TÉCNICO PROJETO:		ANTONIELA COSTA DA COSTA		
CREA Nº: PR 19.295/D		CREA Nº: PR 127.328/D		
RESP. TÉCNICO PROJETO:		VALTER MAIA		
CREA Nº: SP 0885481/4-0		CREA Nº:		
EMPRESA CONTRATADA:		Sociedade de Engenharia e Projetos		
CONTRATADA:		Sociedade de Engenharia e Projetos		
RESP. TÉCNICO PROJETO:		ANTONIELA COSTA DA COSTA		
CREA Nº: PR 19.295/D		CREA Nº: PR 127.328/D		
RESP. TÉCNICO PROJETO:		VALTER MAIA		
CREA Nº: SP 0885481/4-0		CREA Nº:		

SES-PEXE-DE-RCEPOSTE-HD-001-R3