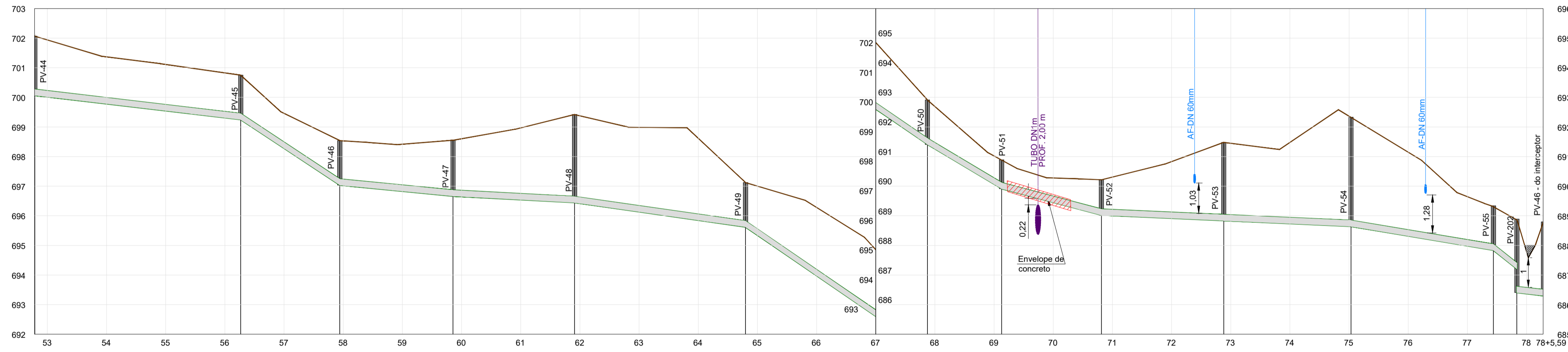


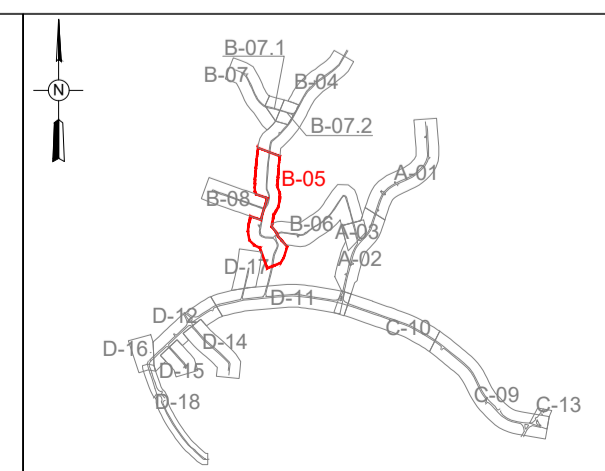
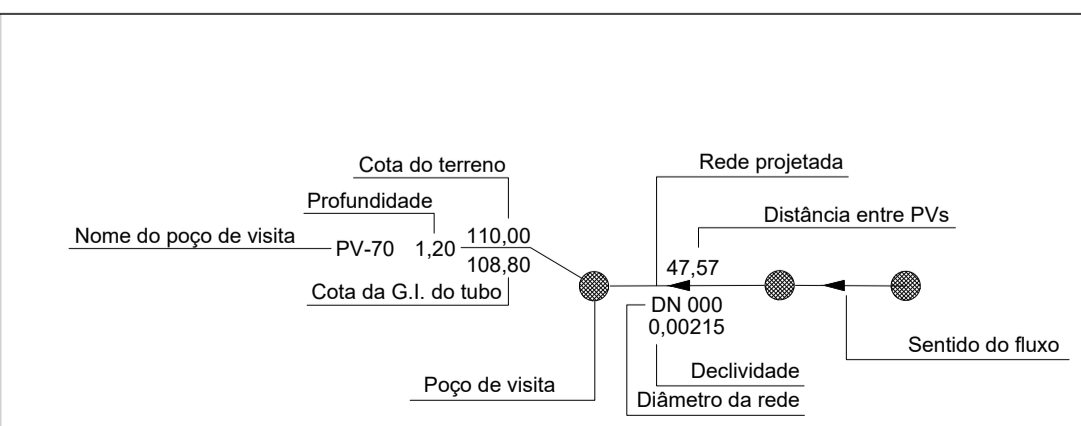
PLANTA SETOR B-05
ESCALA: 1:1000



Extensão horizontal e acumulada (m)	1,055,76	69,59	1,125,37	33,46	1,158,83	38,27	1,197,10	41,08	1,238,18	57,77	1,295,95	61,54	1,357,49	25,06	1,382,55	33,72	1,416,27	41,36	1,457,63	43,00	1,500,63	48,13	1,548,76	7,83	1,556,59	9,00	1,565,59	
Cota do terreno (m)	702,04	700,05	699,70	699,46	699,52	699,42	699,53	699,07	699,40	699,22	699,28	699,81	699,28	699,02	699,02	699,28	699,31	699,83	699,46	699,32	699,15	699,05	699,05	699,07	699,07	699,07	699,07	
Cota da geratriz inferior da tubulação (m)	700,05	700,05	699,70	699,46	699,52	699,42	699,53	699,07	699,40	699,22	699,28	699,81	699,28	699,02	699,02	699,28	699,31	699,83	699,46	699,32	699,15	699,05	699,05	699,07	699,07	699,07	699,07	
Profundidade da tubulação (m)	1,92	1,92	1,92	1,92	1,92	1,92	1,92	1,92	1,92	1,92	1,92	1,92	1,92	1,92	1,92	1,92	1,92	1,92	1,92	1,92	1,92	1,92	1,92	1,92	1,92	1,92		
Declividade (m/m)	0,0117		0,0117	0,0660	0,0097	0,0053	0,0142	0,0684	0,0596	0,0264	0,0045	0,0045	0,0167	0,0765	0,0116													
Material / Diâmetro (mm)	DN 200 - PVC - NBR7362																											
Escoramento	Contínuo / Descontínuo																											
Tipo de Pavimento	Estrada de terra																											
Tipo de sinalização	Sinalização de obra na pista - Tipo B																											

PERFIL LONGITUDINAL SETOR B-05
ESCALA: HOR: 1:1.000 / VER: 1:100

- Convenções:**
- Interceptor
 - Rede Coletora
 - Linha de Recalque
 - Cerca
 - Meio Fio
 - Muro
 - Terreno
 - Curva de Nível
 - Água Fria
 - Rede de gás
 - Canaleta (CLT)
 - Linha de Transmissão (LT)
 - Área de Proteção Permanente
 - Alinhamento predial
 - Rio / Fundo de vale
 - Talude
 - Edificações
 - Oleoduto
 - Alagado
 - Área de mata
 - Manilha
 - Rede Coletora Existente
 - Poste
 - MRRN
 - Caixa
 - Parada de ônibus
 - Placa de sinalização
 - Árvore
 - BL - Boca de Lobo
 - Ponto de ligação predial (Projetado)
 - CT - Cota do terreno
 - ACP - Acesso pedestre
 - TB000 - Tubulação DN000
 - 00 - Estaca
 - GI - Geratriz inferior
 - TIL - Tê de Inspeção e Limpeza



Articulação

Setor	Folha
B-01	01
B-02	02
B-03	03
B-04	04 e 04
B-05	05
B-06	06
B-07	07
B-07.1	07
B-07.2	07
B-08	08
C-09	09
C-10	10
C-11	11
C-12	12
C-13	13
D-14	14
D-15	15
D-16	16
D-17	17
D-18	18

Nº	DESCRIÇÃO DA REVISÃO	DATA	ADEQUAÇÃO	RESP. TÉCNICO
DAE - DEPARTAMENTO DE ÁGUA E ESGOTO DE JUNDIAÍ-SP				
MUNICÍPIO/SETOR:				FOLHA Nº:
JUNDIAÍ - SÃO PAULO				05/18
PROJETO/UNIDADE CONSTRUTIVA:				DATA:
BAIRRO POSTE				11/11/2016
PROJETO EXECUTIVO - REDE COLETORA DE ESGOTO - SETOR B-05				ESCALA:
PLANTA E PERFIL				Indicada
CONTRATANTE:				
		EMPRESA CONTRATADA 		
COORDENADOR GERAL DO PROJETO:				
Rogério Bini Santiago		DESENVOLVIMENTO DO DESENHO		
CREA Nº: SP 088491/4-0		CREA Nº:		
RESP. TÉCNICO PROJETO:		DESENVOLVIMENTO DE DESENHO		
Antonieta Costa da Costa		CREA Nº: PR 127.329/D		
RESP. TÉCNICO PROJETO:		ADEQUAÇÃO DO DESENHO		
Valter Maia		CREA Nº: SP 08841/2000		
SES-PEXE-DE-OCPOSTE-HD-001-R3				