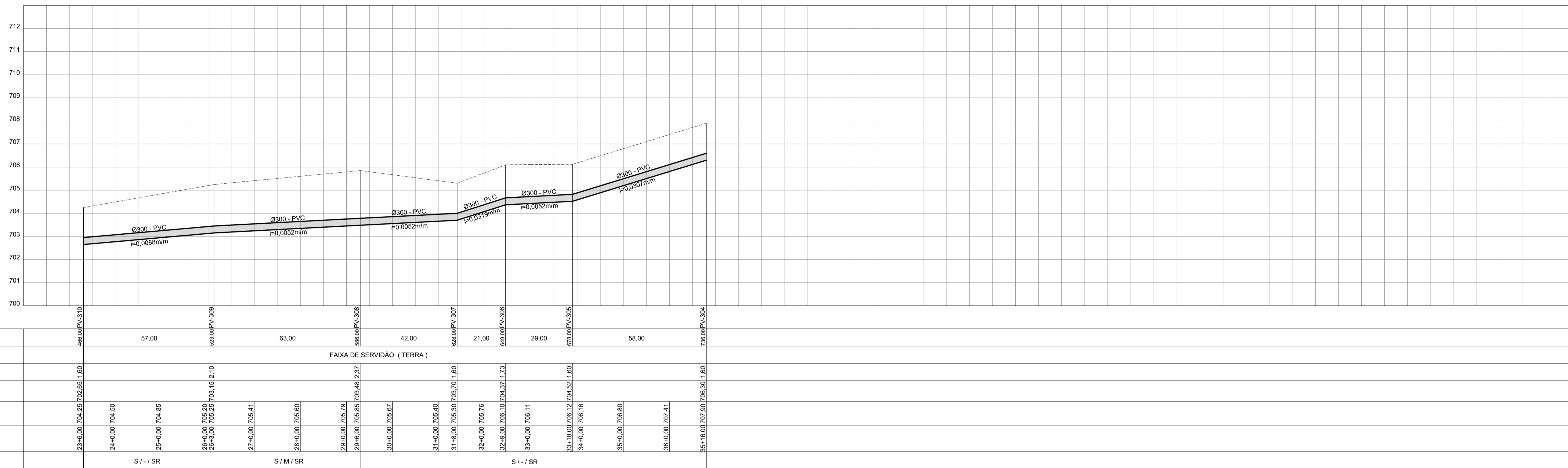
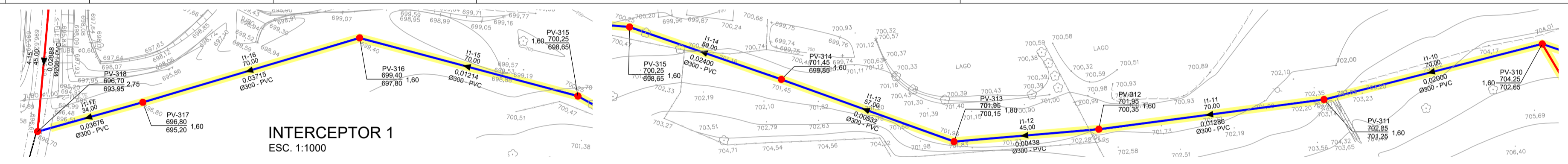


INTERCEPTOR 1
ESC: 1:1000

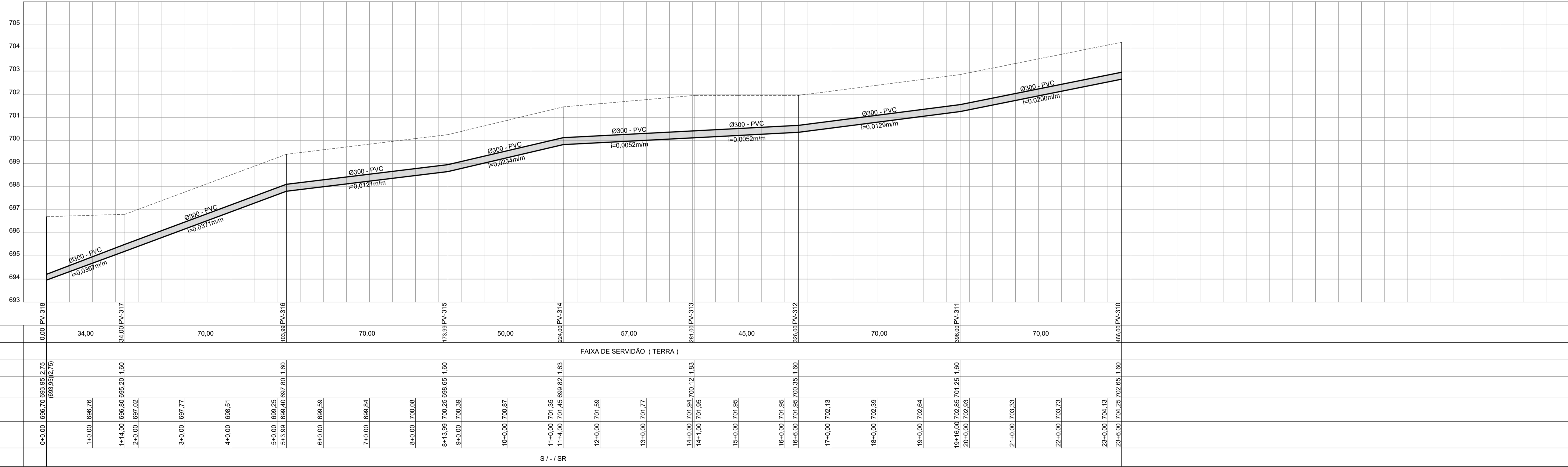


INTERCEPTOR 1
PERFIL
ESC. H=1:1000
V=1:100

EXTENSÃO SIMPLES E ACUMULADA (m)	466,00	57,00	63,00	42,00	21,00	29,00	58,00
RUA / LOCAÇÃO / PAVIMENTO	FAIXA DE SERVIÇÃO (TERRA)						
PROFUNDIDADE DO COLETOR (m)	1,60	2,10	2,27	1,60	1,73	1,60	1,60
COTA DA GERATRIZ INFERIOR INTERNA DO COLETOR (m)	702,85	703,15	703,48	703,70	704,37	704,52	706,30
COTA DO TERRENO (m)	704,25	704,50	705,20	705,79	705,85	706,12	706,16
ESTACA	23+00,00	24+00,00	25+00,00	26+00,00	27+00,00	28+00,00	29+00,00
ESCORAMENTO/EMBASAMENTO/ ESGOTAMENTO	S / - / SR	S / M / SR	S / - / SR	S / - / SR	S / - / SR	S / - / SR	S / - / SR



INTERCEPTOR 1
ESC. 1:1000



INTERCEPTOR 1
PERFIL
ESC. H=1:1000
V=1:100

EXTENSÃO SIMPLES E ACUMULADA (m)	0,00	34,00	34,00	70,00	103,99	70,00	173,98	50,00	226,00	45,00	306,00	70,00	396,00	466,00
RUA / LOCAÇÃO / PAVIMENTO	FAIXA DE SERVIÇÃO (TERRA)													
PROFUNDIDADE DO COLETOR (m)	2,75	1,60	1,60	1,60	1,60	1,63	1,60	1,60	1,60	1,60	1,60	1,60	1,60	1,60
COTA DA GERATRIZ INFERIOR INTERNA DO COLETOR (m)	693,85	695,20	695,20	697,80	698,85	699,82	700,12	700,35	700,35	700,35	700,35	700,35	700,35	702,85
COTA DO TERRENO (m)	696,76	696,76	697,02	697,77	698,51	699,25	699,94	700,08	700,39	700,97	701,35	701,94	702,13	702,84
ESTACA	0+00,00	1+00,00	1+00,00	2+00,00	3+00,00	4+00,00	5+00,00	6+00,00	7+00,00	8+00,00	9+00,00	10+00,00	11+00,00	12+00,00
ESCORAMENTO/EMBASAMENTO/ ESGOTAMENTO	S / - / SR	S / - / SR	S / - / SR	S / - / SR	S / - / SR	S / - / SR	S / - / SR	S / - / SR	S / - / SR	S / - / SR	S / - / SR	S / - / SR	S / - / SR	S / - / SR

CONVENÇÕES:

PLANTA

- INTERCEPTOR PROJETADO
- REDE COLETORA EXISTENTE
- REDE COLETORA EXISTENTE A DESATIVAR
- POÇO DE VISITA (PV) PROJETADO
- POÇO DE VISITA (PV) COM DG
- FAIXA DE SERVIÇÃO

PERFIL

- INTERCEPTOR PROJETADO
- TERRENO
- GAP EXISTENTE
- TUBULAÇÃO DE ÁGUA
- TUBULAÇÃO DE ESGOTO
- TUBULAÇÃO DE GAS

ESCORAMENTO

- SIMPLES - S (AREIA) COM LASTRO - L (AREIA E BRITA) COM LASTRO, LAJE E BERÇO - LLB
- SIMPLES COM AREIA E COM TROCA DE SOLO - SCTS
- PONTEAMENTO - P
- DESCONTÍNUO - D
- CONTÍNUO - C
- ESPECIAL - E
- METÁLICO - M
- BOMBAS SUBMERSÍVEIS - BS
- FONTERAS FILTRANTES - FF
- POÇO INJETOR - I
- SEM REBAIXAMENTO OU ESGOTAMENTO - SR

Revisões:

Nº	DESCRIÇÃO DA REVISÃO	DATA	ADEQUAÇÃO	RESP. TÉCNICO
0	EMISSÃO INICIAL	05/2020	CLAYTON S.	HAMILTON F. SCHENKEL
1	FAIXA DE SERVIÇÃO	08/2020	CLAYTON S.	HAMILTON F. SCHENKEL
2	CONFORME COMENTÁRIOS DAE	11/2020	CLAYTON S.	HAMILTON F. SCHENKEL

LEGENDA:

OBSERVAÇÃO:

"OS DANOS CAUSADOS ÀS INSTALAÇÕES SUBTERRÂNEAS SERÃO DE INTEIRA RESPONSABILIDADE DA EXECUTORA DAS OBRAS, INDEPENDENTE DA INTERFERÊNCIA CONSTAR OU NÃO NOS DESENHOS DOS PROJETOS. TODAS AS INTERFERÊNCIAS DEVERÃO SER CONFIRMADAS JUNTO AS CONCESSIONÁRIAS POR OCASIÃO DA OBRA"

ASSUNTO: PROJETO EXECUTIVO - REDE COLETORA DE ESGOTO BAIRRO BOM JARDIM - JUNDIAÍ / SP

INTERCEPTOR 1

CONTRATANTE: DAE S/A - ÁGUA E ESGOTO

EMPRESA CONTRATADA: CONSÓRCIO TG

COORDENADOR GERAL DO PROJETO: ALEXANDRE M. SILVA

RESPONSÁVEL TÉCNICO PROJETO: VALTER MAIA

COORDENADOR GERAL DO PROJETO: HAMILTON FERNANDO SCHENKEL

RESPONSÁVEL TÉCNICO PROJETO: HAMILTON FERNANDO SCHENKEL

DATA: MAIO/2020

ESCALA: INDICADAS

FOLHA Nº: 03/11

REVISÃO: 2