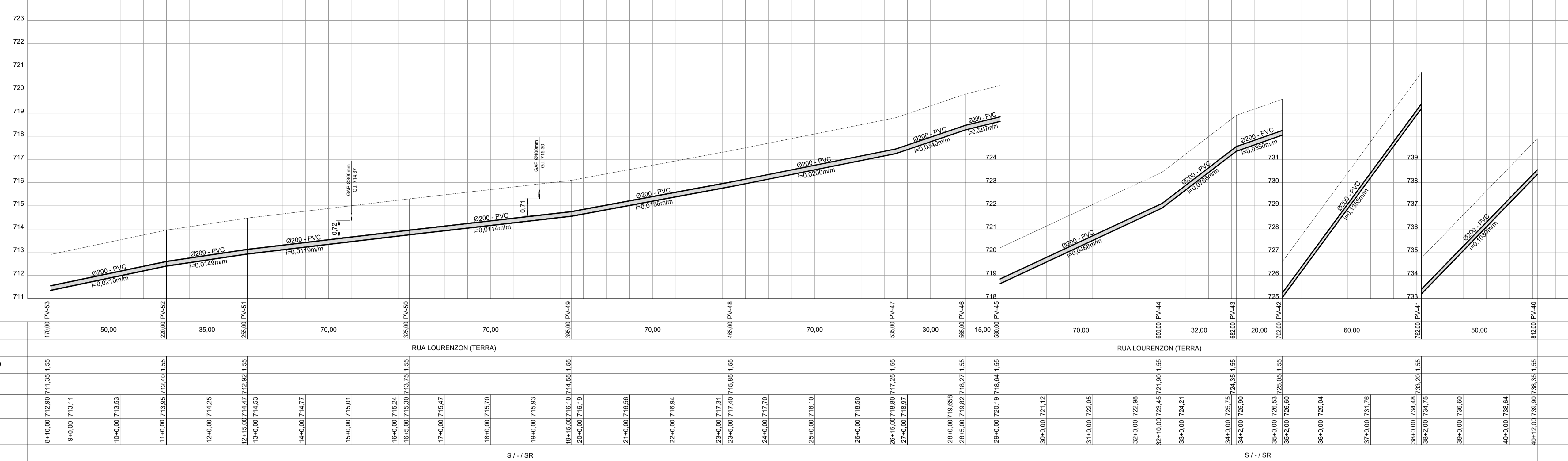
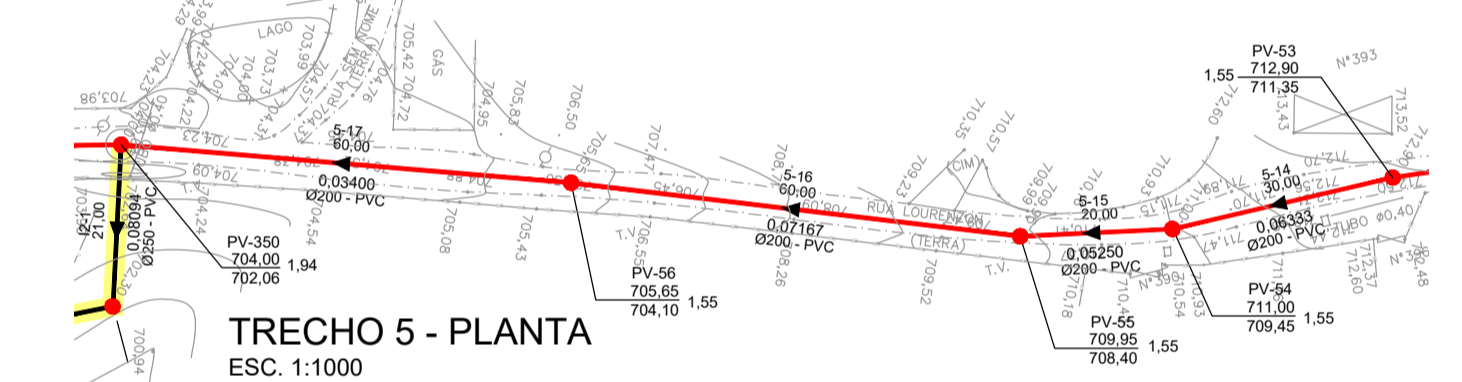


TRECHO 5 - PLANTA
ESC. 1:1000

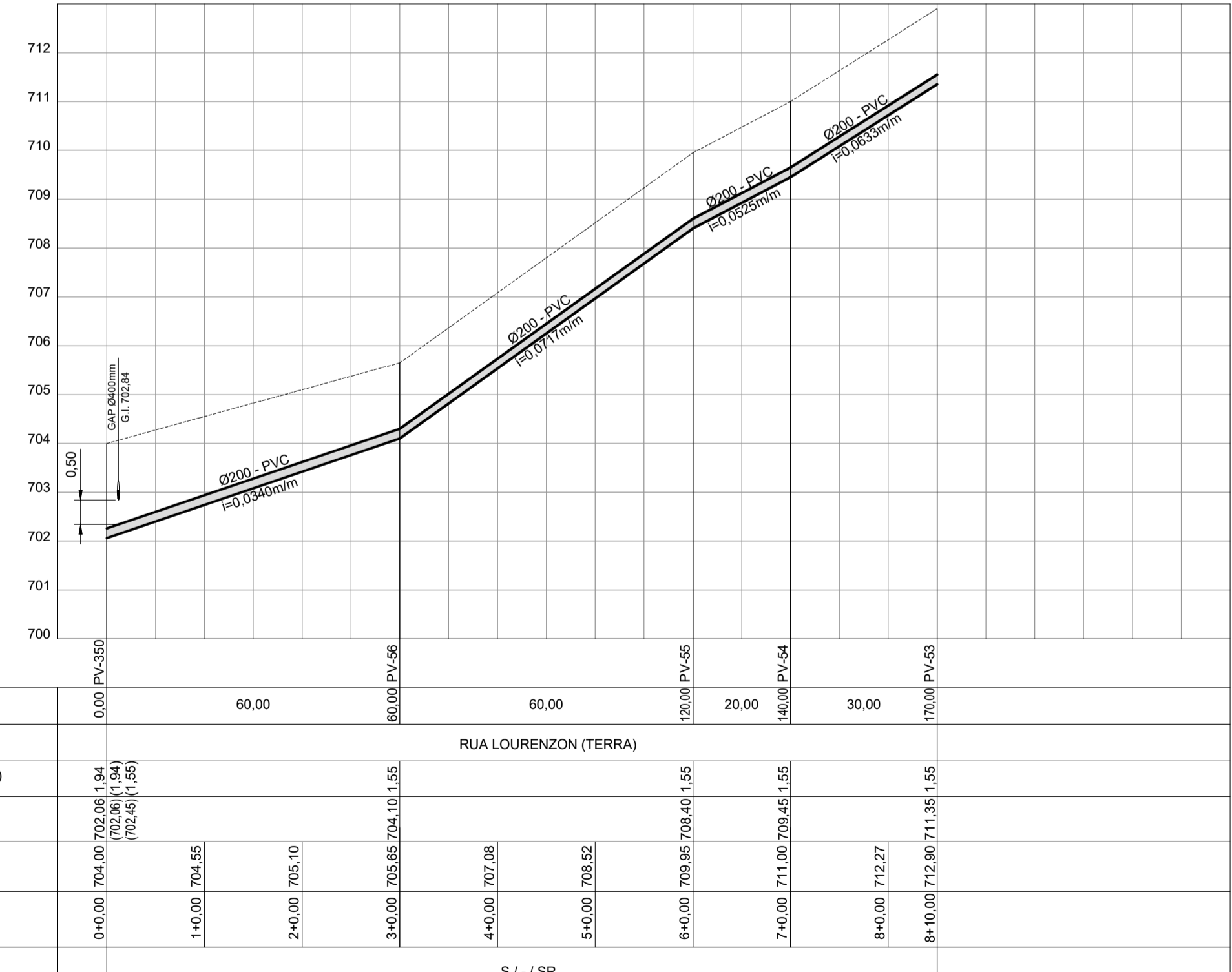


TRECHO 5
PERFIL
ESC. H=1:1000
V=1:100

EXTENSAO SIMPLES E ACUMULADA (m)	170,00	50,00	220,00	35,00	255,00	70,00	335,00	70,00	465,00	70,00	535,00	30,00	565,00	15,00	580,00	70,00	650,00	32,00	682,00	20,00	702,00	60,00	762,00	50,00	812,00																		
RUA / LOCAÇÃO / PAVIMENTO						RUA LOURENZON (TERRA)																																					
PROFUNDIDADE DO COLETOR (m)	1,55		1,55		1,55		1,55		1,55		1,55		1,55		1,55		1,55		1,55		1,55		1,55		1,55																		
COTA DA GERATRIZ INFERIOR INTERNA DO COLETOR (m)	712,90		712,40		712,92		713,75		714,55		715,20		715,83		716,19		716,56		716,84		717,31		717,70		718,10		718,50																
COTA DO TERRENO (m)	712,90	713,11	713,53	713,95	714,25	714,47	714,77	715,01	715,24	715,30	715,47	715,70	715,93	716,10	716,19	716,56	716,84	717,00	717,31	717,70	718,10	718,50	718,90	719,12	722,05	722,98	724,21	724,35	725,90	726,63	726,80	729,04	731,76	734,48	735,20	736,60	736,64	738,35					
ESTACA	8+10,00	9+00,00	10+00,00	11+00,00	12+00,00	13+00,00	14+00,00	15+00,00	16+00,00	16+50,00	17+00,00	18+00,00	19+00,00	19+15,00	20+00,00	21+00,00	22+00,00	23+00,00	23+50,00	24+00,00	25+00,00	26+00,00	26+15,00	27+00,00	28+00,00	28+50,00	29+00,00	30+00,00	31+00,00	32+00,00	32+10,00	33+00,00	34+00,00	34+20,00	35+00,00	35+20,00	36+00,00	37+00,00	38+00,00	38+20,00	39+00,00	40+00,00	40+12,00
ESCORAMENTO/EMBASAMENTO/ ESGOTAMENTO																																											

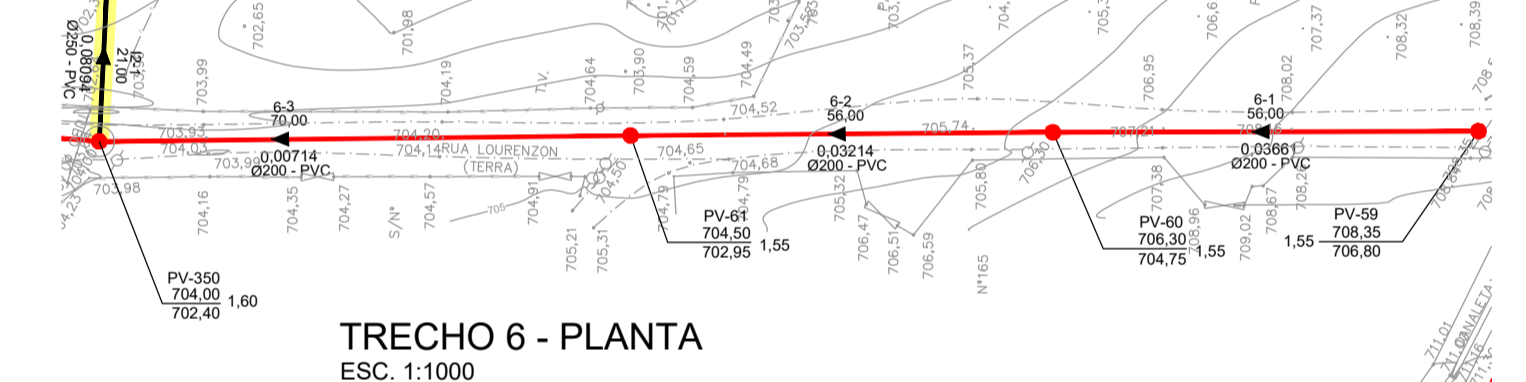


TRECHO 5 - PLANTA
ESC. 1:1000

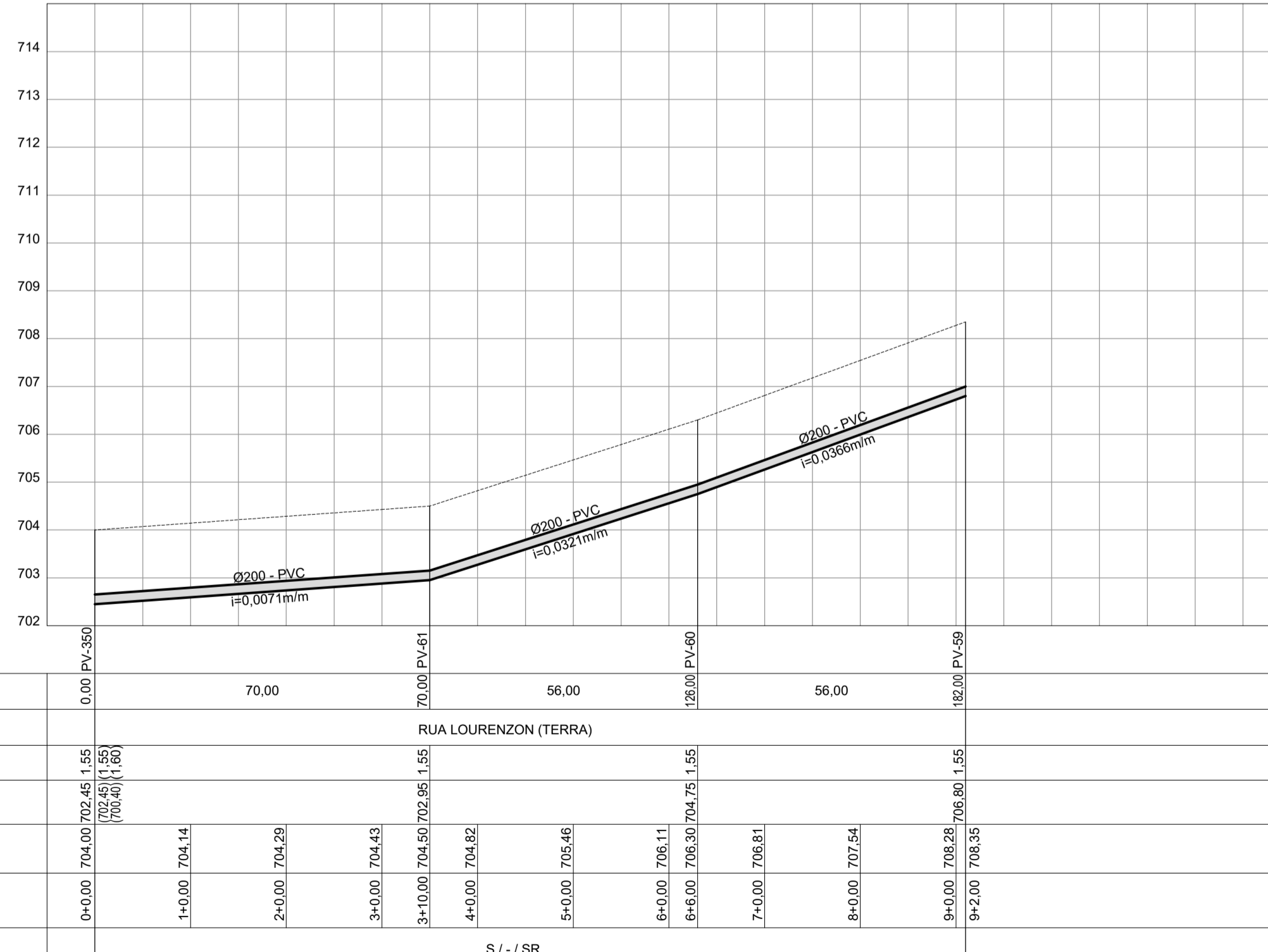


TRECHO 5
PERFIL
ESC. H=1:1000
V=1:100

EXTENSAO SIMPLES E ACUMULADA (m)	0,00	60,00	60,00	20,00	140,00	30,00	170,00
RUA / LOCAÇÃO / PAVIMENTO			RUA LOURENZON (TERRA)				
PROFUNDIDADE DO COLETOR (m)	1,55		1,55		1,55		1,55
COTA DA GERATRIZ INFERIOR INTERNA DO COLETOR (m)	702,06		704,10		709,45		711,35
COTA DO TERRENO (m)	704,00	704,55	705,95	707,08	708,92	709,95	711,35
ESTACA	0+00,00	1+00,00	2+00,00	3+00,00	4+00,00	5+00,00	8+10,00
ESCORAMENTO/EMBASAMENTO/ ESGOTAMENTO							



TRECHO 6 - PLANTA
ESC. 1:1000



TRECHO 6
PERFIL
ESC. H=1:1000
V=1:100

EXTENSAO SIMPLES E ACUMULADA (m)	0,00	70,00	70,00	56,00	126,00	56,00
RUA / LOCAÇÃO / PAVIMENTO			RUA LOURENZON (TERRA)			
PROFUNDIDADE DO COLETOR (m)	1,55		1,55		1,55	
COTA DA GERATRIZ INFERIOR INTERNA DO COLETOR (m)	702,45		702,95		704,75	
COTA DO TERRENO (m)	704,00	704,14	704,43	704,82	705,46	706,11
ESTACA	0+00,00	1+00,00	2+00,00	3+00,00	4+00,00	5+00,00
ESCORAMENTO/EMBASAMENTO/ ESGOTAMENTO						

CONVENÇÕES:

PLANTA

- REDE COLETORA PROJETADA
- REDE COLETORA EXISTENTE
- REDE COLETORA EXISTENTE A DESATIVAR
- POÇO DE VISITA (PV) PROJETADO
- POÇO DE VISITA (PV) COM DG

PERFIL

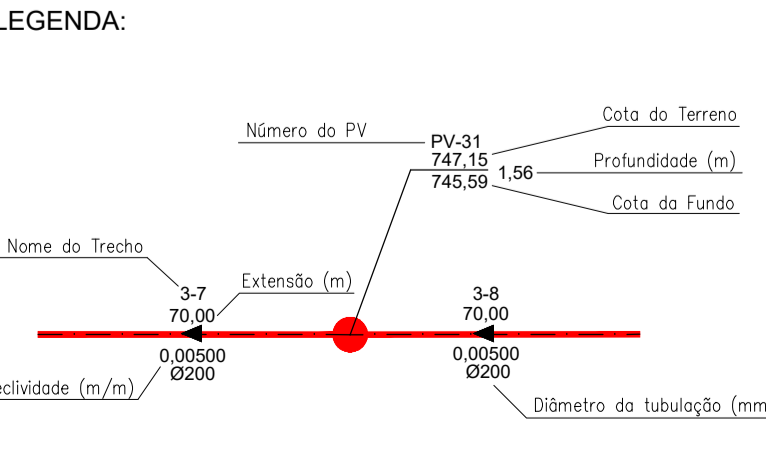
- REDE COLETORA PROJETADA
- TERRENO
- GAP EXISTENTE
- TUBULAÇÃO DE ÁGUA
- TUBULAÇÃO DE ESGOTO
- TUBULAÇÃO DE GÁS

EMBASAMENTO

- SIMPLES - S (AREIA) COM LASTRO - L (AREIA E BRITA) COM LASTRO LAJE E BERÇO - LLB
- SIMPLES COM AREIA E COM TROCA DE SOLO - SCTS
- PONTALEAMENTO - P
- DESCONTINHO - D
- CONTÍNUO - C
- ESPECIAL - E
- METÁLICO - M
- BOMBAS SUBMERSÍVEIS - BS
- FONTERAS FILTRANTES - FF
- POÇO INJETOR - I
- SEM REBAIXAMENTO OU ESGOTAMENTO - SR

Revisões:

Nº	DESCRIÇÃO DA REVISÃO	DATA	ADEQUAÇÃO	RESP. TÉCNICO
0	EMISSION INICIAL	05/2020	CLAYTON S.	HAMILTON F. SCHENKEL
1	CONFORME COMENTÁRIOS DAE	11/2020	CLAYTON S.	HAMILTON F. SCHENKEL



OBSERVAÇÃO:

OS DANOS CAUSADOS ÀS INSTALAÇÕES SUBTERRÂNEAS SERÃO DE INTEIRA RESPONSABILIDADE DA EXECUTORA DAS OBRAS, INDEPENDENTE DA INTERFERÊNCIA CONSTAR OU NÃO NOS DESENHOS DOS PROJETOS. TODAS AS INTERFERÊNCIAS DEVERÃO SER CONFIRMADAS JUNTO AS CONCESSIONÁRIAS POR OCASIÃO DA OBRA

ASSUNTO: PROJETO EXECUTIVO - REDE COLETORA DE ESGOTO BAIRRO BOM JARDIM - JUNDIAÍ / SP TRECHOS 5 E 6

FOLHA Nº: 07/11

DATA: MAIO/2020

ESCALA: INDICADAS

CONTRATANTE: DAE S/A - ÁGUA E ESGOTO

EMPRESA CONTRATADA: CONSÓRCIO TG

COORDENADOR GERAL DO PROJETO: ALEXANDRE M. SILVA

RESP. TÉCNICO PROJETO: HAMILTON FERNANDO SCHENKEL

CO-RESP. TÉCNICO PROJETO: LEONARDO P. LORENZO

REVISÃO: 1