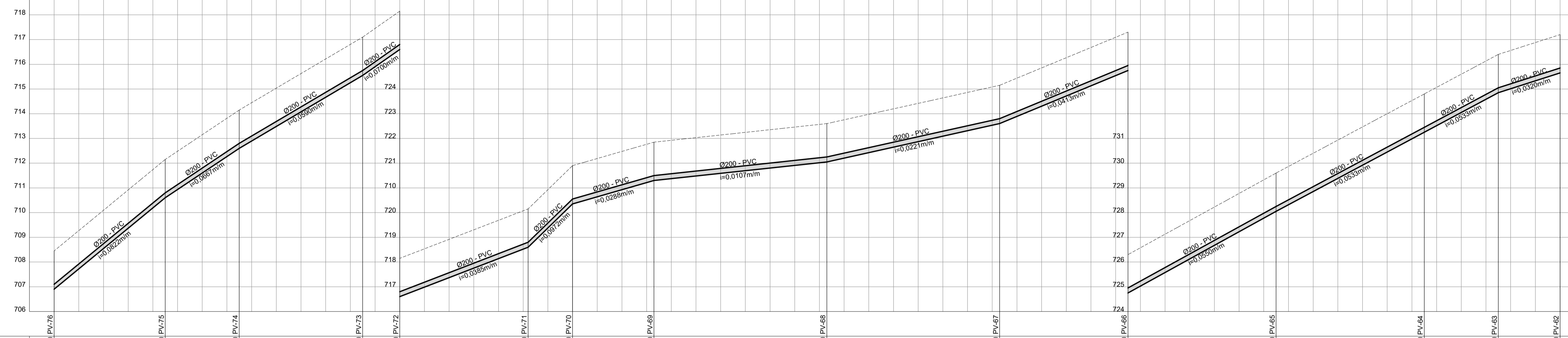
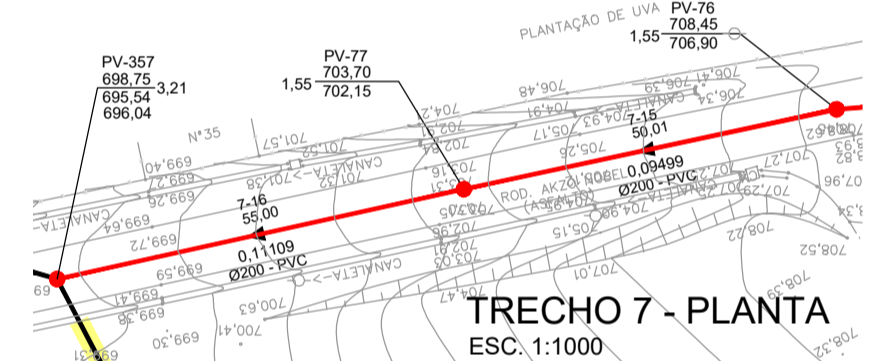


TRECHO 7 - PLANTA  
ESC. 1:1000

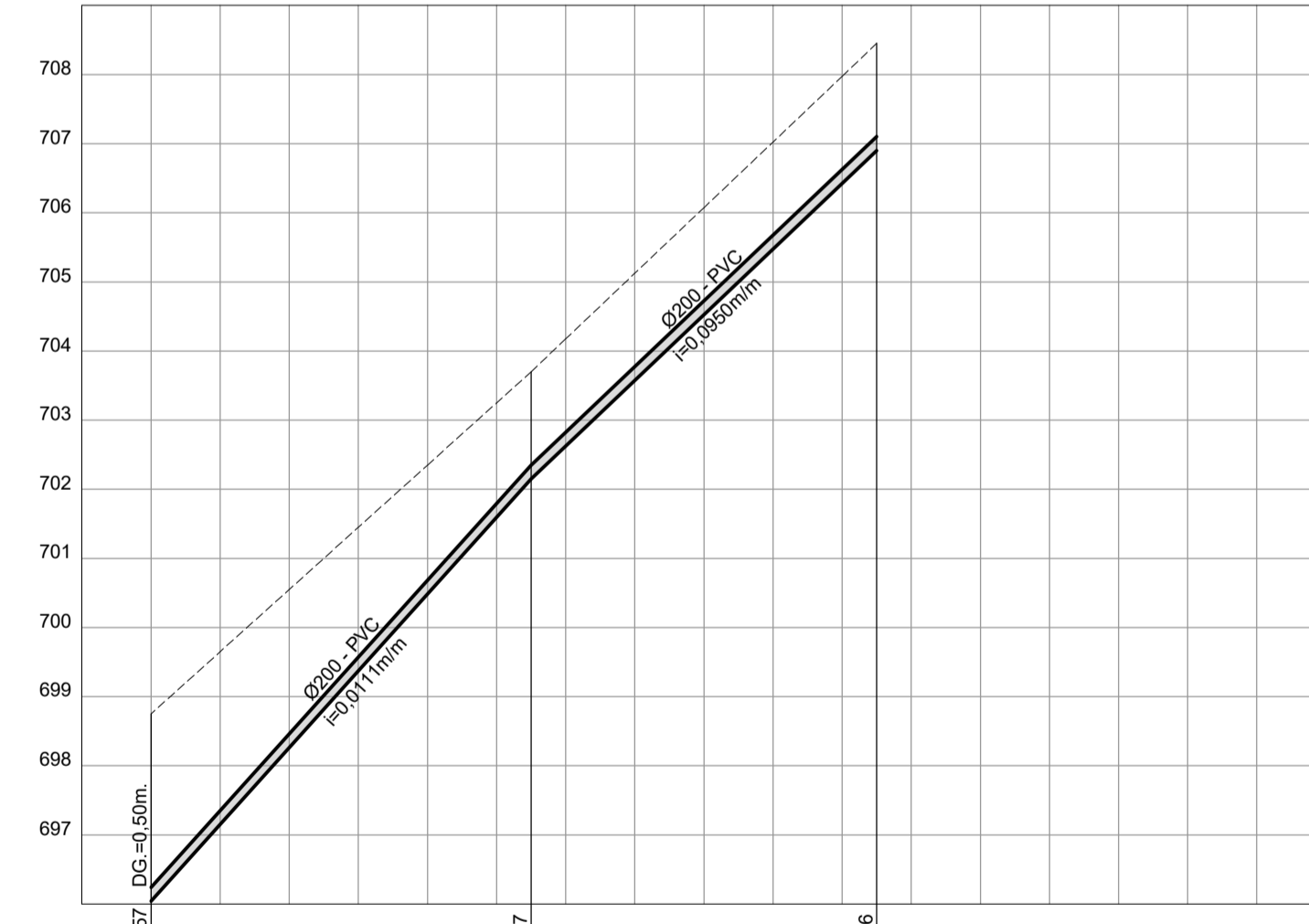


TRECHO 7  
PERFIL

EXTENSAO SIMPLES E ACUMULADA (m)	105,00	45,00	150,00	30,00	180,00	50,00	290,00	15,00	260,00	18,00	315,00	33,00	348,00	70,00	415,00	52,00	467,00	60,00	527,00	60,00	587,00	30,00	617,00	25,00	642,00																	
RUA / LOCALIZACAO / PAVIMENTO	ROD. AKZO NOBEL (ASFALTO)																																									
PROFUNDIDADE DO COLETOR (m)	1,55		1,55		1,55		1,55		1,55		1,55		1,55		1,55		1,55		1,55		1,55		1,55		1,55																	
COTA DA GERATRIZ INFERIOR INTERNA DO COLETOR (m)	706,90	709,68	712,15	714,60	717,05	719,50	721,95	724,40	726,85	729,30	731,75	734,20	736,65	739,10	741,55	744,00	746,45	748,90	751,35	753,80	756,25	758,70	761,15	763,60	766,05																	
COTA DO TERRENO (m)	708,45	709,68	711,33	712,82	714,15	715,33	716,51	717,72	718,15	718,60	719,04	719,54	720,02	720,44	720,81	721,15	721,55	721,90	722,28	722,62	722,98	723,29	723,64	723,94	724,20	724,53																
ESTACA	5+5,00	6+0,00	7+0,00	7+10,00	8+0,00	9+0,00	10+0,00	11+0,00	11+10,00	12+0,00	12+15,00	13+0,00	14+0,00	14+17,00	15+0,00	15+15,00	16+0,00	17+0,00	17+8,00	18+0,00	19+0,00	19+10,00	20+0,00	20+18,00	21+0,00	22+0,00	23+0,00	24+0,00	24+8,00	25+0,00	26+0,00	27+0,00	28+0,00	29+0,00	30+0,00	31+0,00	32+0,00	33+0,00	34+0,00	34+10,00	35+0,00	35+15,00
ESCORAMENTO/EMBASAMENTO/ ESGOTAMENTO	S / - / SR																																									

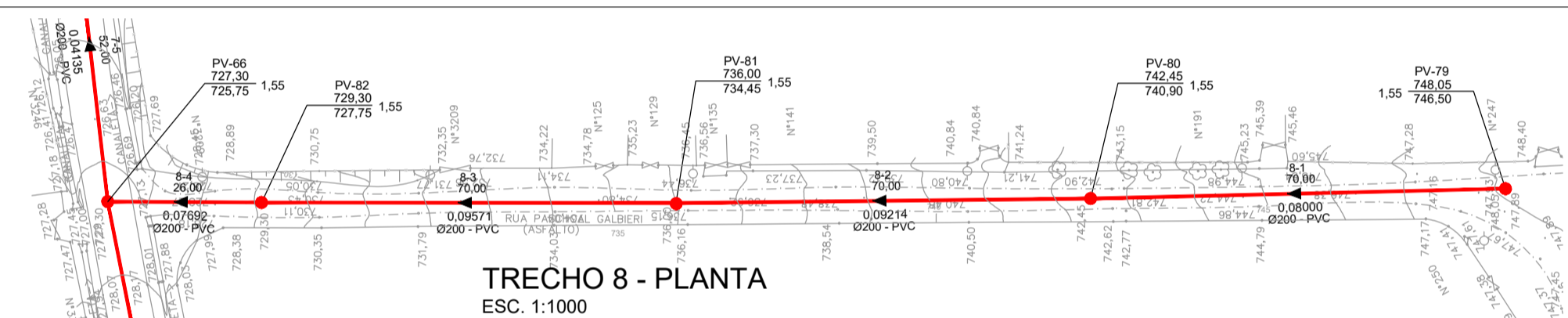


TRECHO 7 - PLANTA  
ESC. 1:1000

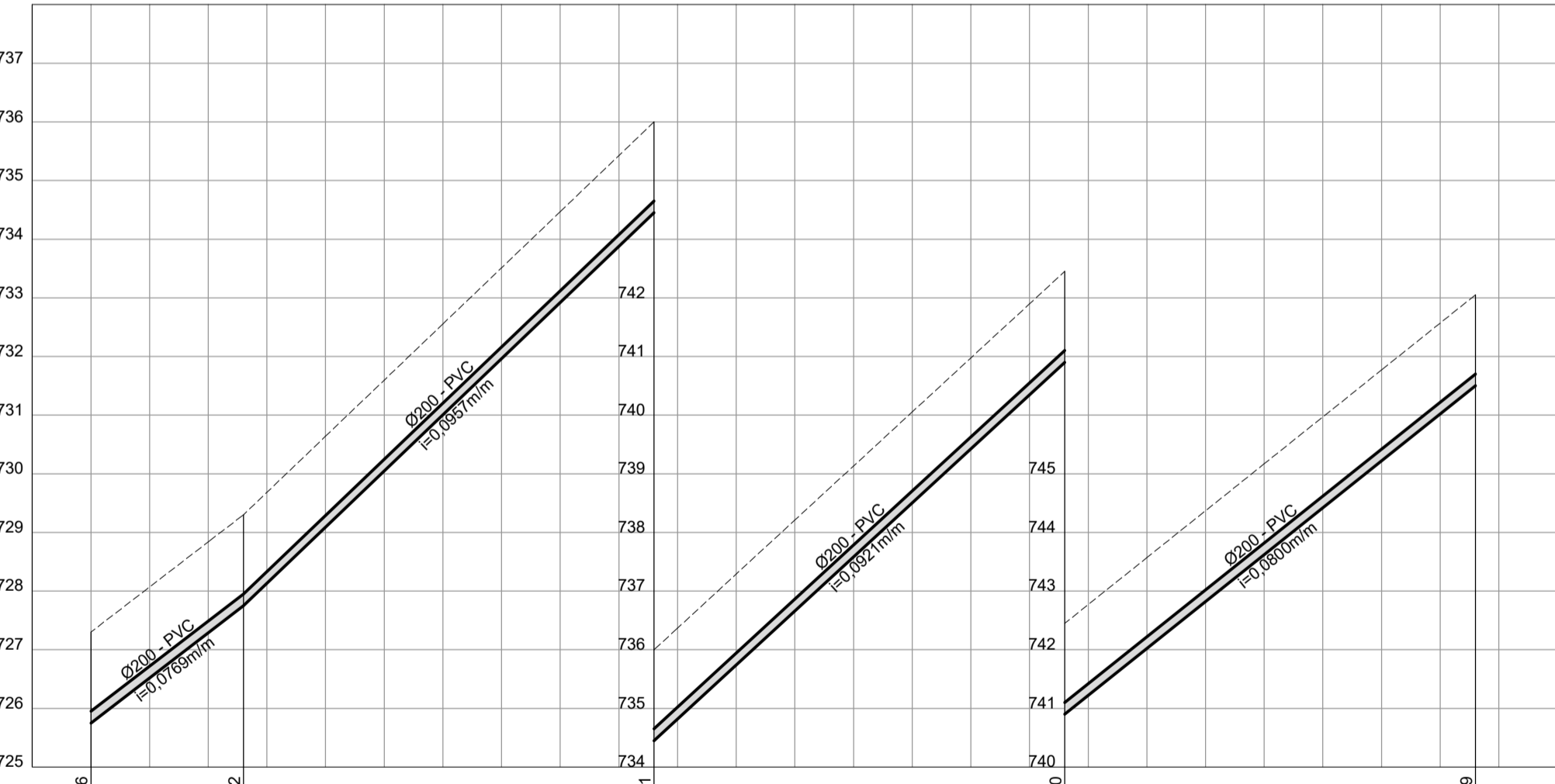


TRECHO 7  
PERFIL

EXTENSAO SIMPLES E ACUMULADA (m)	0,00	55,00	105,00
RUA / LOCALIZACAO / PAVIMENTO	ROD. AKZO NOBEL (ASFALTO)		
PROFUNDIDADE DO COLETOR (m)	1,55		1,55
COTA DA GERATRIZ INFERIOR INTERNA DO COLETOR (m)	696,04	702,15	706,90
COTA DO TERRENO (m)	698,75	700,55	702,35
ESTACA	0+0,00	1+0,00	2+0,00
ESCORAMENTO/EMBASAMENTO/ ESGOTAMENTO	S / - / SR		



TRECHO 8 - PLANTA  
ESC. 1:1000



TRECHO 8  
PERFIL

EXTENSAO SIMPLES E ACUMULADA (m)	0,00	26,00	26,00	70,00	96,00	70,00	26,00
RUA / LOCALIZACAO / PAVIMENTO	RUA PASCHOAL GALBIERI (ASFALTO)						
PROFUNDIDADE DO COLETOR (m)	1,55		1,55		1,55		1,55
COTA DA GERATRIZ INFERIOR INTERNA DO COLETOR (m)	725,75	727,25	727,25	729,75	734,45	740,90	746,50
COTA DO TERRENO (m)	727,30	728,84	729,30	730,84	732,35	733,81	734,57
ESTACA	0+0,00	1+0,00	1+16,00	2+0,00	3+0,00	4+0,00	4+16,00
ESCORAMENTO/EMBASAMENTO/ ESGOTAMENTO	S / - / SR						

**CONVENÇÕES:**

**PLANTA**

- REDE COLETORA PROJETADA
- REDE COLETORA EXISTENTE
- REDE COLETORA EXISTENTE A DESATIVAR
- POÇO DE VISITA (PV) PROJETADO
- POÇO DE VISITA (PV) COM DG

**PERFIL**

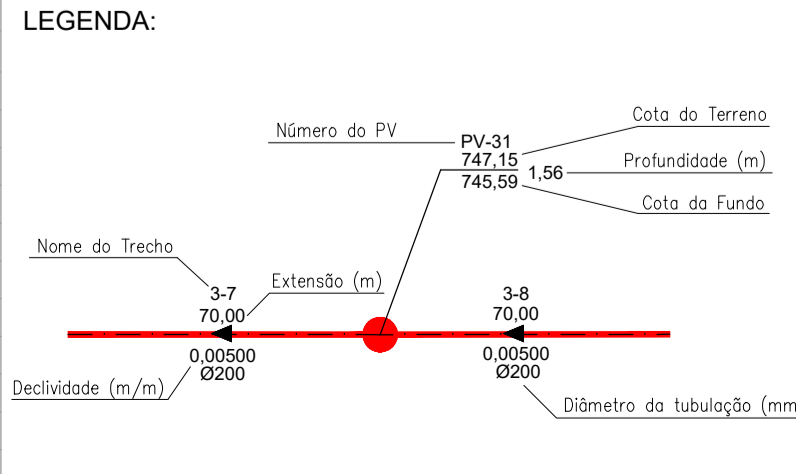
- REDE COLETORA PROJETADA
- TERRENO
- GAP EXISTENTE
- TUBULAÇÃO DE ÁGUA
- TUBULAÇÃO DE ESGOTO
- TUBULAÇÃO DE GÁS

**EMBASAMENTO**

- SIMPLES - S (AREIA) COM LASTRO - L (AREIA E BRITA) COM LASTRO, LAJE E BERÇO - LLB
- SIMPLES COM AREIA E COM TROCA DE SOLO - SCTS
- PONTALEAMENTO - P
- DESCONTINÚO - D
- CONTÍNUO - C
- ESPECIAL - E
- METÁLICO - M
- BOMBAS SUBMERSÍVEIS - BS
- FONTEIRAS FILTRANTES - FF
- POÇO INJETOR - I
- SEM REBAIXAMENTO OU ESGOTAMENTO - SR

**Revisões:**

Nº	DESCRIÇÃO DA REVISÃO	DATA	ADEQUAÇÃO	RESP. TÉCNICO
0	EMISSION INICIAL	05/2020	CLAYTON S.	HAMILTON F. SCHENKEL
1	CONFORME COMENTÁRIOS DAE	11/2020	CLAYTON S.	HAMILTON F. SCHENKEL



**OBSERVAÇÃO:**

\*OS DANOS CAUSADOS ÀS INSTALAÇÕES SUBTERRÂNEAS SERÃO DE INTEIRA RESPONSABILIDADE DA EXECUTORA DAS OBRAS, INDEPENDENTE DA INTERFERÊNCIA CONSTAR OU NÃO NOS DESENHOS DOS PROJETOS. TODAS AS INTERFERÊNCIAS DEVERÃO SER CONFIRMADAS JUNTO AS CONCESSIONÁRIAS POR OCASIÃO DA OBRA\*

**ASSUNTO:** PROJETO EXECUTIVO - REDE COLETORA DE ESGOTO BAIRRO BOM JARDIM - JUNDIAÍ / SP

**TRECHOS 7 - 8**

**CONTRATANTE:** DAE S/A - ÁGUA E ESGOTO

**EMPRESA CONTRATADA:** CONSÓRCIO TG

**COORDENADOR GERAL DO PROJETO:** ALEXANDRE M. SILVA

**RESPONSÁVEL TÉCNICO PROJETO:** VALTER MAIA

**COORDENADOR GERAL DO PROJETO:** LEONARDO P. LORENZO

**RESPONSÁVEL TÉCNICO PROJETO:** HAMILTON FERNANDO SCHENKEL

**REVISÃO:** 08/11

**DATA:** MAIO/2020

**ESCALA:** INDICADAS