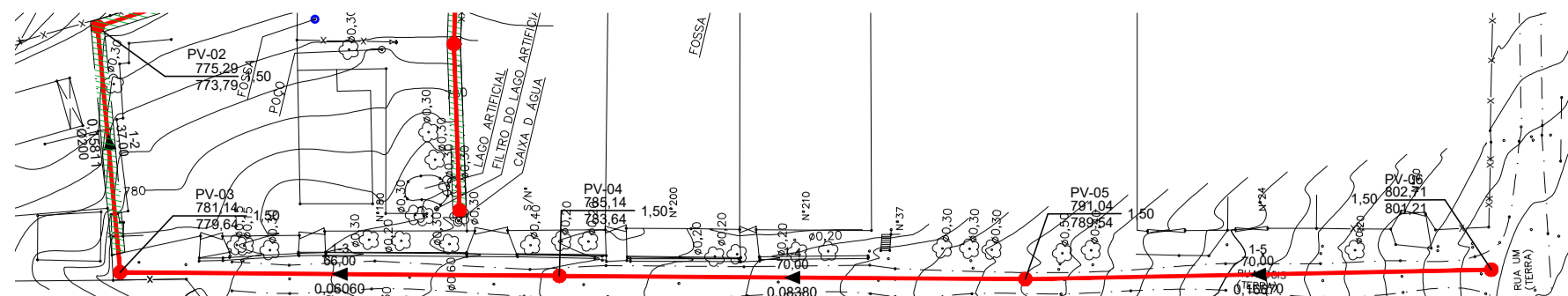
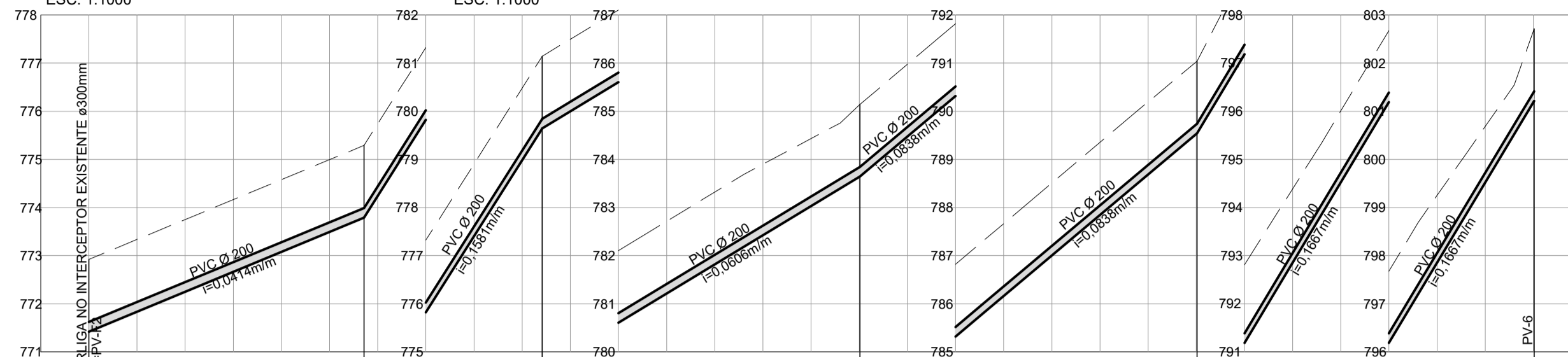


TRECHO 1 - PLANTA
ESC. 1:1000



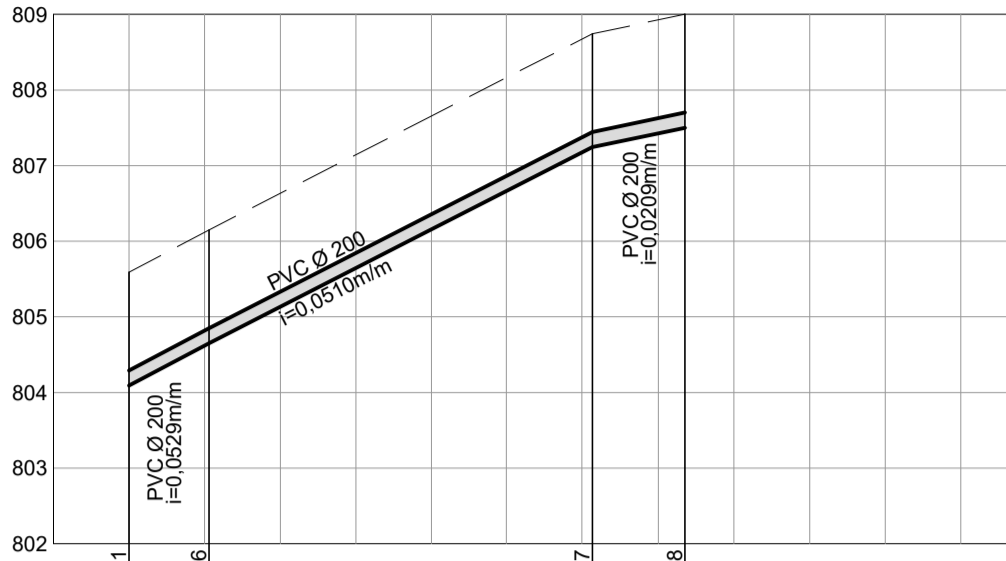
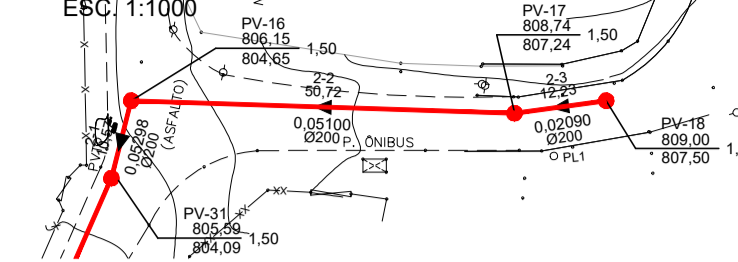
TRECHO 1 - PLANTA
ESC. 1:1000



TRECHO 1
PERFIL
ESC.H=1:1000
V=1:100

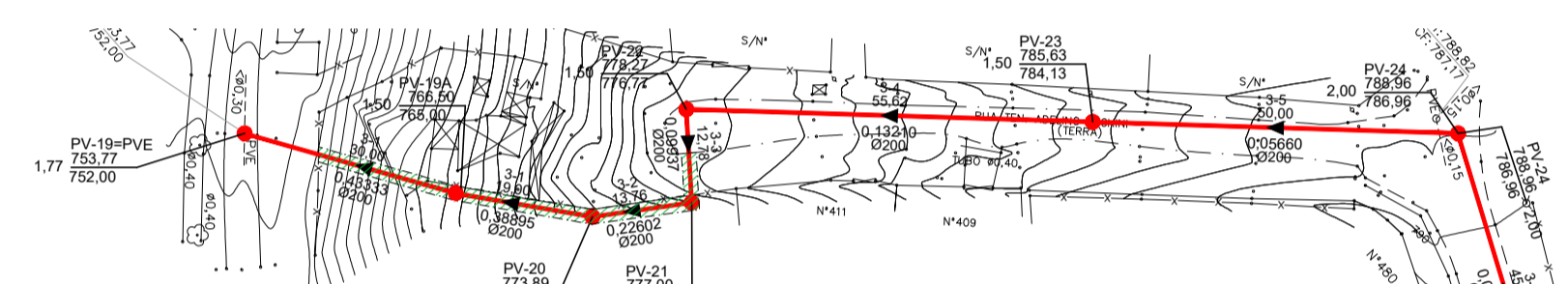
EXTENSÃO SIMPLES E ACUMULADA (m)	0,00	57,15	37,00	34,15	66,00	70,00	200,15	70,00	300,15											
RUA / LOCAÇÃO / PAVIMENTO	FAIXA DE SERVIÇÃO (TERRA)				RUA SEM NOME (TERRA)															
PROFUNDIDADE DO COLETOR (m)	1,50	1,50	1,50	1,50	1,50	1,50	1,50	1,50	1,50											
COTA DA GERATRIZ INFERIOR INTERNA DO COLETOR (m)	747,83	762,04	779,64	783,64	789,54	791,04	802,71	801,21												
COTA DO TERRENO (m)	748,43	763,54	781,14	785,14	791,04	791,04	802,71	801,21												
ESTACA	0+00,00	1+00,00	2+00,00	2+17,15	3+00,00	4+00,00	8+14,15	9+00,00	6+00,00	7+00,00	8+00,00	8+10,15	9+00,00	10+00,00	11+00,00	11+10,15	12+00,00	13+00,00	14+00,00	15+00,00
EMBASAMENTO/ESCORAMENTO/REBAIXAMENTO	S / - / SR																			

TRECHO 2 - PLANTA
ESC. 1:1000

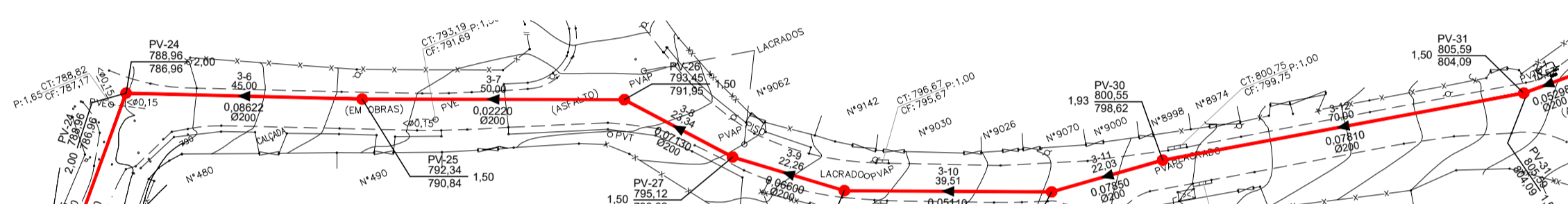


TRECHO 2
PERFIL
ESC.H=1:1000
V=1:100

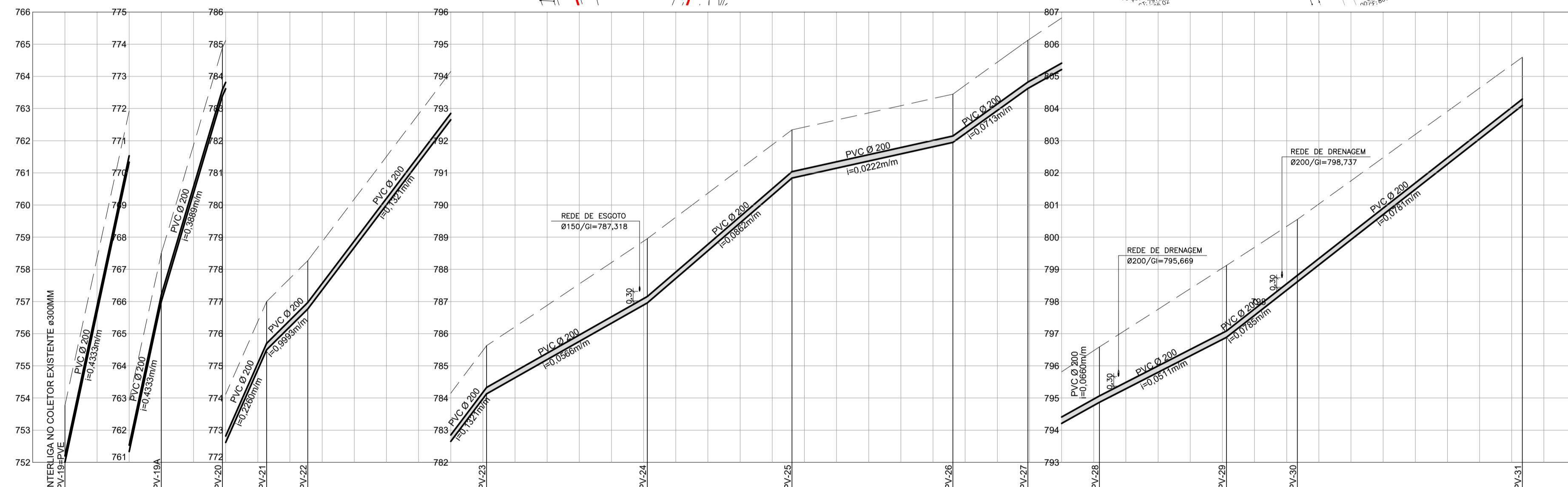
EXTENSÃO SIMPLES E ACUMULADA (m)	0,00	10,57	50,72	12,23
RUA / LOCAÇÃO / PAVIMENTO	RUA SEM NOME (TERRA)			
PROFUNDIDADE DO COLETOR (m)	1,50	1,50	1,50	1,50
COTA DA GERATRIZ INFERIOR INTERNA DO COLETOR (m)	804,09	804,65	807,24	807,50
COTA DO TERRENO (m)	805,59	806,15	808,74	807,50
ESTACA	0+00,00	0+10,57	1+00,00	2+00,00
EMBASAMENTO/ESCORAMENTO/REBAIXAMENTO	S / - / SR			



TRECHO 3 - PLANTA
ESC. 1:1000



TRECHO 3 - PLANTA
ESC. 1:1000



TRECHO 3
PERFIL
ESC.H=1:1000
V=1:100

EXTENSÃO SIMPLES E ACUMULADA (m)	0,00	30,00	19,00	13,76	12,78	55,62	131,16	50,00	181,16	45,00	226,16	50,00	276,16	23,34	280,50	22,26	31,76	39,51	30,21	22,03	303,30	70,00	403,30												
RUA / LOCAÇÃO / PAVIMENTO	RUA TENENTE ADELINO LUCHINI (TERRA)																																		
PROFUNDIDADE DO COLETOR (m)	1,77	1,50	1,50	1,50	1,50	1,50	1,50	2,00	1,50	1,50	1,50	1,50	1,50	1,50	1,50	1,72	2,23	1,93	1,50	1,50	1,50	1,50	1,50												
COTA DA GERATRIZ INFERIOR INTERNA DO COLETOR (m)	752,00	765,00	772,39	775,50	776,77	784,13	786,96	790,84	791,95	793,62	794,87	796,59	796,59	796,59	796,59	796,59	796,59	796,59	796,59	796,59	796,59	796,59	796,59	796,59											
COTA DO TERRENO (m)	753,77	766,50	773,89	777,00	778,27	785,63	789,54	793,42	794,45	795,12	795,12	795,12	795,12	795,12	795,12	795,12	795,12	795,12	795,12	795,12	795,12	795,12	795,12	795,12											
ESTACA	0+00,00	1+00,00	1+10,00	2+00,00	2+13,76	3+00,00	3+13,76	4+00,00	5+00,00	6+00,00	6+11,16	7+00,00	8+00,00	9+00,00	9+11,16	10+00,00	11+00,00	11+16,16	12+00,00	13+00,00	13+16,16	14+00,00	14+19,50	15+00,00	16+00,00	16+11,76	17+00,00	18+00,00	18+11,27	19+00,00	19+13,30	20+00,00	21+00,00	22+00,00	22+13,30
EMBASAMENTO/ESCORAMENTO/REBAIXAMENTO	S / - / SR																																		

CONVENÇÕES:

PLANTA

- REDE COLETORA PROJETADA
- REDE COLETORA EXISTENTE
- REDE COLETORA EXISTENTE A DESATIVAR
- POÇO DE VISITA (PV) PROJETADO
- POÇO DE VISITA (PV) COM TUBO DE QUEDA
- POÇO DE VISITA (PV) COM DG
- FAIXA DE SERVIÇÃO

PERFIL

- REDE COLETORA PROJETADA
- TERRENO
- GAP EXISTENTE
- TUBULAÇÃO DE ÁGUA
- TUBULAÇÃO DE ESGOTO
- TUBULAÇÃO DE GÁS

EMBASAMENTO

- SIMPLES - S (AREIA) COM LASTRO - L (AREIA E BRITA) COM LASTRO, LAJE E BERÇO - LLB
- SIMPLES COM AREIA E COM TROCA DE SOLO - SCTS
- PONTALEAMENTO - P
- DESCONTÍNUO - D
- CONTÍNUO - C
- ESPECIAL - E
- METÁLICO - M
- BOMBAS SUBMERSÍVEIS - BS
- FONTEIRAS FILTRANTES - FF
- POÇO INJETOR - I
- SEM REBAIXAMENTO OU ESGOTAMENTO - SR

Revisões:

Nº	DESCRIÇÃO DA REVISÃO	DATA	ADEQUAÇÃO	RESP. TÉCNICO
0	EMISSÃO INICIAL	07/2020	BRUNO PINEDA	HAMILTON F. SCHENKEL
1	REVISÃO CONFORME COMENTÁRIOS DAE	02/2021	ACM	HAMILTON F. SCHENKEL

LEGENDA:

OBSERVAÇÃO:

OS DANOS CAUSADOS ÀS INSTALAÇÕES SUBTERRÂNEAS SERÃO DE INTEIRA RESPONSABILIDADE DA EXECUTORA DAS OBRAS, INDEPENDENTE DA INTERFERÊNCIA CONSTAR OU NÃO NOS DESENHOS DOS PROJETOS. TODAS AS INTERFERÊNCIAS DEVERÃO SER CONFIRMADAS JUNTO AS CONCESSIONÁRIAS POR OCASIÃO DA OBRA

ASSUNTO: PROJETO EXECUTIVO - REDES COLETORAS DE ESGOTO BAIRRO ESPELHO - JUNDIAÍ / SP TRECHOS 1 E 2	FOLHA Nº: 02/03
CONTRATANTE: DAE S/A - ÁGUA E ESGOTO Rod. Vereador Gerardo Dias, nº 1500 Jundiaí - SP www.daejundiai.com.br	EMPRESA CONTRATADA: TRENGE
COORDENADOR GERAL DO PROJETO: CREA Nº: SP 0601198864 RESPONSÁVEL TÉCNICO PROJETO: CREA Nº: SP 0601198864	RESP. TÉCNICO PROJETO: HAMILTON FERNANDO SCHENKEL ART. Nº:
PROJETO: ANA BEATRIZ LIMA CREA Nº: SP 0601198864 NÚMERO DO DESENHO: DE-2897-20-E01-81	REVISÃO: 1
ESCALA: INDICADAS	