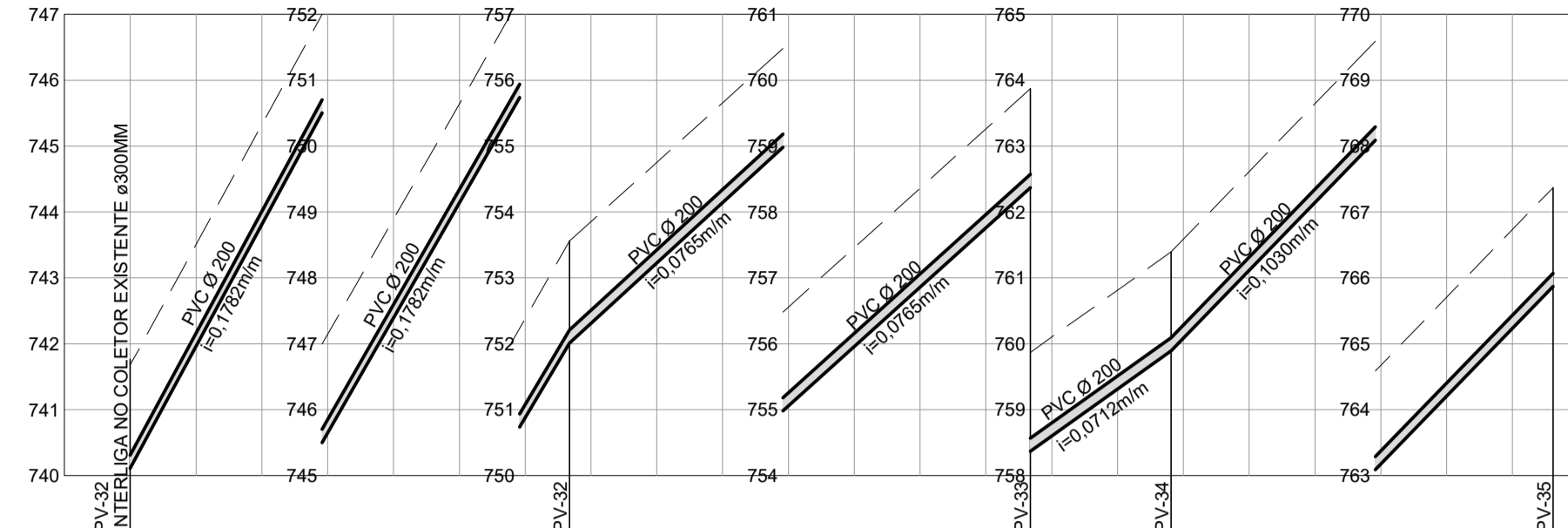
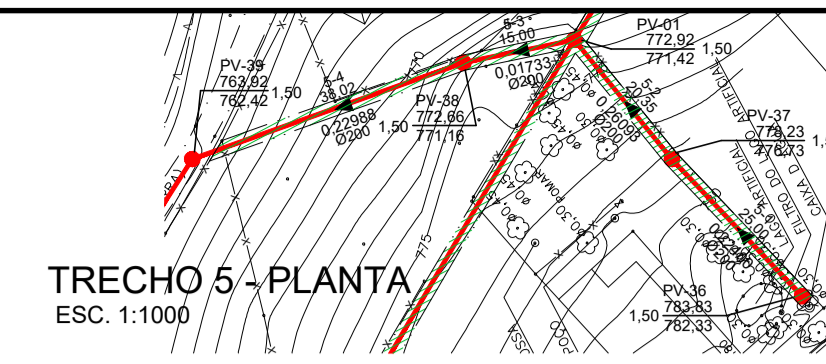


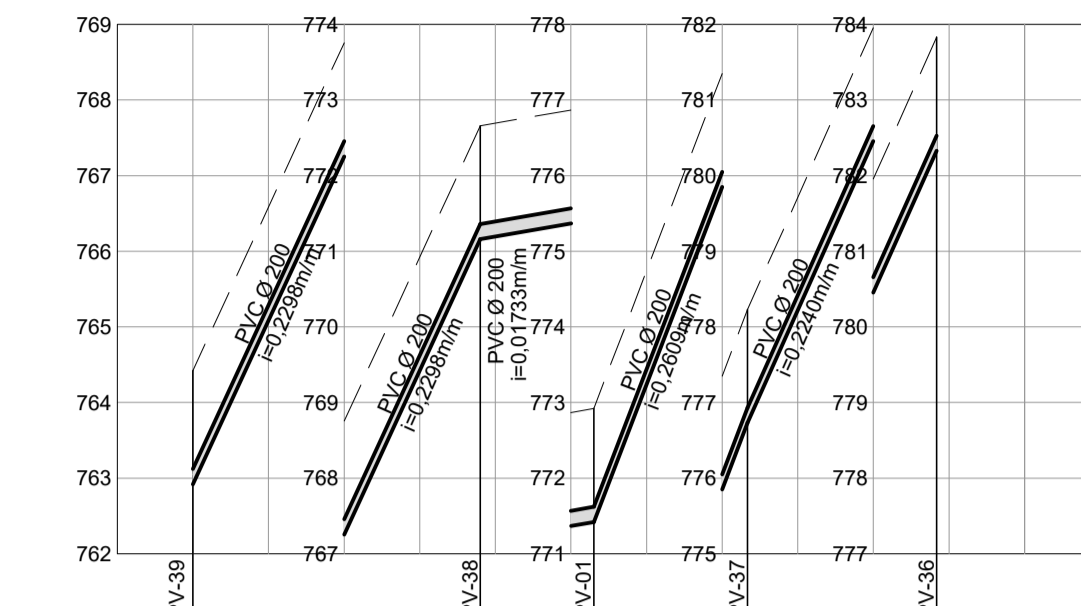
TRECHO 4
PERFIL
ESC.H=1:1000
V=1:100



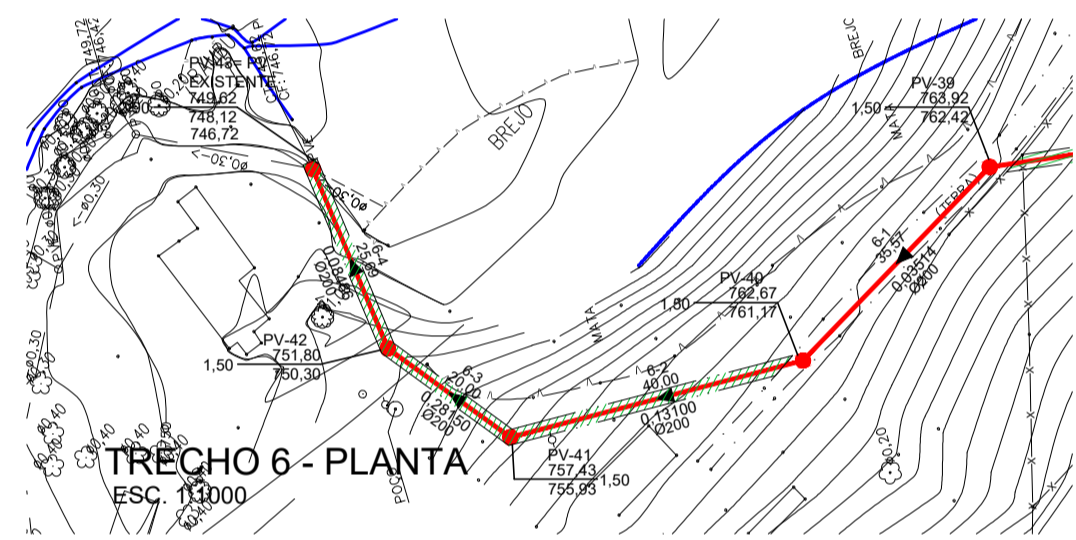
EXTENSAO SIMPLES E ACUMULADA (m)	0,00	66,75	70,00	21,40	58,00
RUA / LOCAÇAO / PAVIMENTO	RUA SEM NOME (TERRA)				
PROFUNDIDADE DO COLETOR (m)	1,57	1,50	1,50	1,50	1,50
COTA DA GERATRIZ INFERIOR INTERNA DO COLETOR (m)	740,11	750,06	750,37	759,89	766,87
COTA DO TERRENO (m)	741,68	753,56	759,87	761,39	767,37
ESTACA	0+0,00	1+0,00	2+0,00	3+0,00	4+0,00
EMBASAMENTO/ESCORAMENTO/REBAIXAMENTO	S / - / SR				



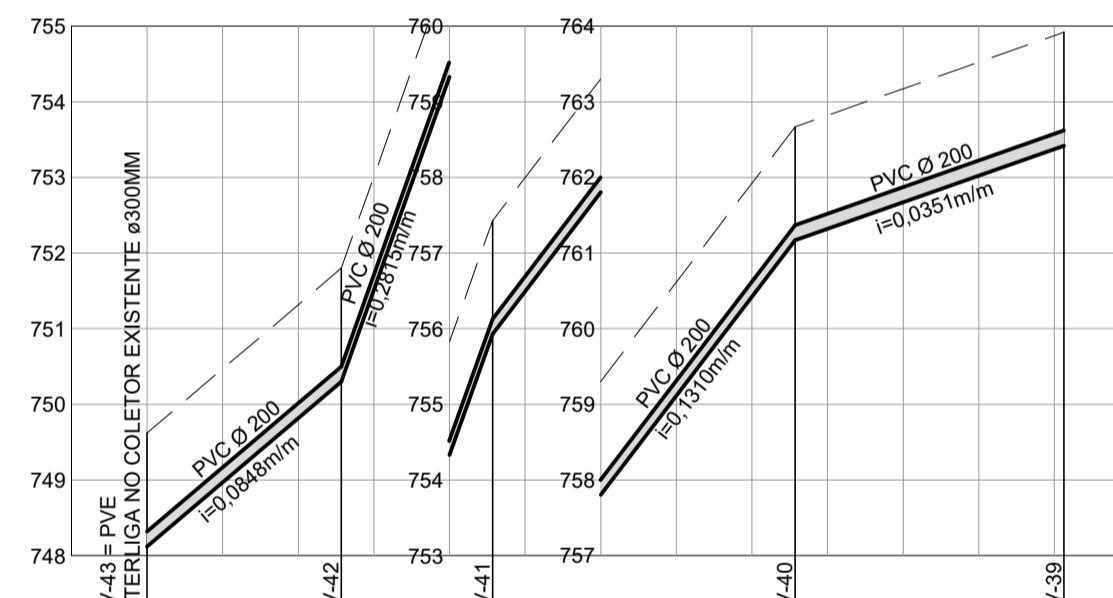
TRECHO 5
PERFIL
ESC.H=1:1000
V=1:100



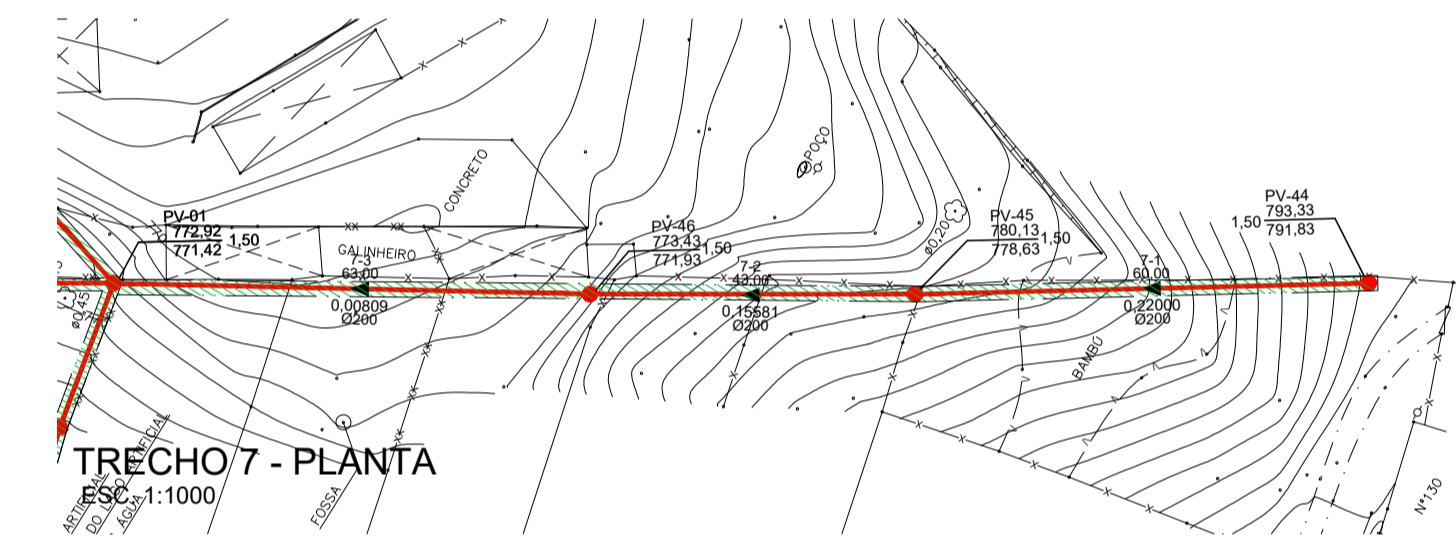
EXTENSAO SIMPLES E ACUMULADA (m)	0,00	38,02	15,00	20,35	25,00
RUA / LOCAÇAO / PAVIMENTO	FAIXA DE SERVIDÃO (TERRA)				
PROFUNDIDADE DO COLETOR (m)	1,50	1,50	1,50	1,50	1,50
COTA DA GERATRIZ INFERIOR INTERNA DO COLETOR (m)	762,42	771,16	771,42	776,73	782,33
COTA DO TERRENO (m)	763,92	772,86	772,92	778,73	783,83
ESTACA	0+0,00	1+0,00	2+0,00	3+0,00	4+0,00
EMBASAMENTO/ESCORAMENTO/REBAIXAMENTO	S / - / SR				



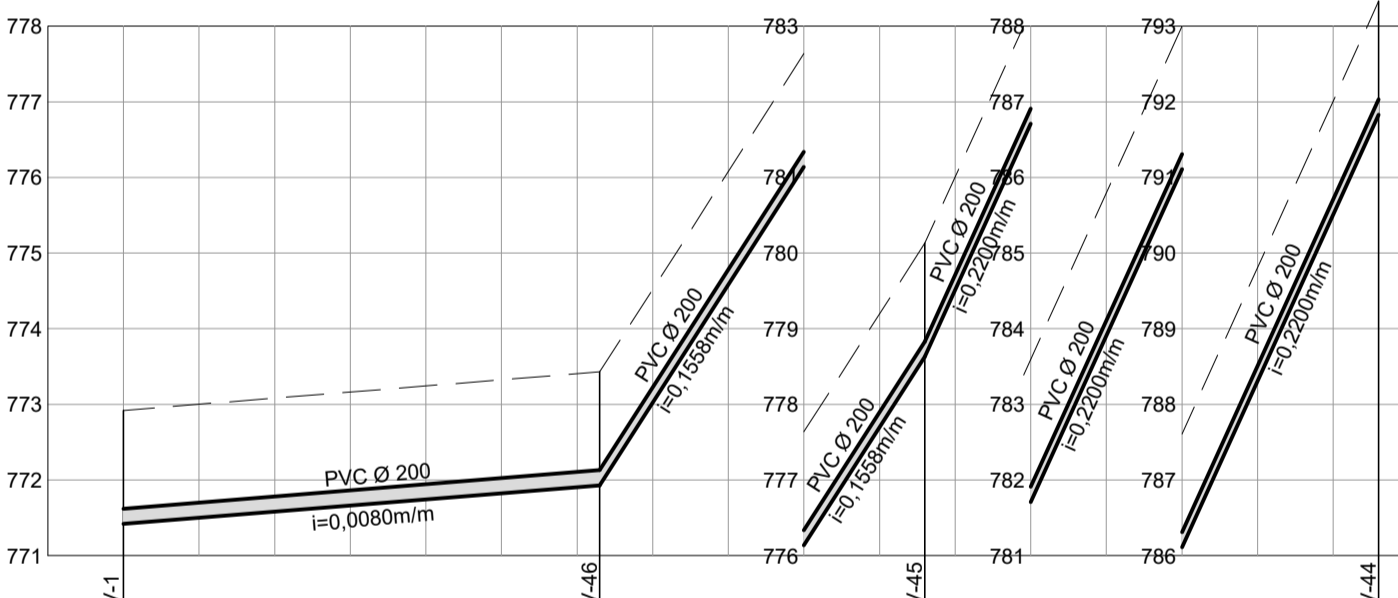
TRECHO 6
PERFIL
ESC.H=1:1000
V=1:100



EXTENSAO SIMPLES E ACUMULADA (m)	0,00	25,69	20,00	40,00	35,57
RUA / LOCAÇAO / PAVIMENTO	FAIXA DE SERVIDÃO (TERRA)		VIELA SEM NOME (TERRA)		
PROFUNDIDADE DO COLETOR (m)	1,50	1,50	1,50	1,50	1,50
COTA DA GERATRIZ INFERIOR INTERNA DO COLETOR (m)	748,15	750,30	755,93	761,17	762,42
COTA DO TERRENO (m)	749,62	751,80	757,43	762,67	763,92
ESTACA	0+0,00	1+0,00	2+0,00	3+0,00	4+0,00
EMBASAMENTO/ESCORAMENTO/REBAIXAMENTO	S / - / SR				

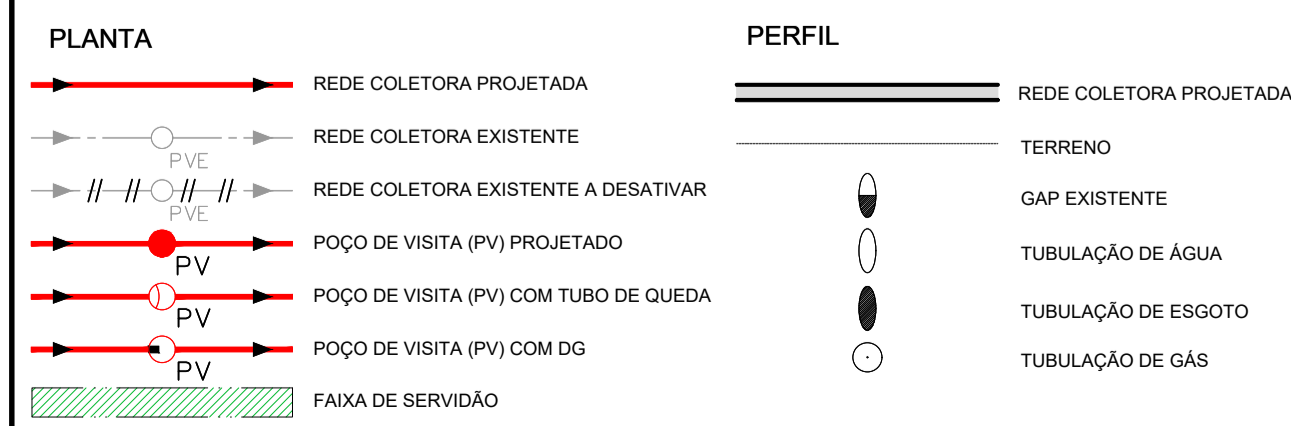


TRECHO 7
PERFIL
ESC.H=1:1000
V=1:100



EXTENSAO SIMPLES E ACUMULADA (m)	0,00	63,00	43,00	60,00
RUA / LOCAÇAO / PAVIMENTO	FAIXA DE SERVIDÃO (TERRA)			
PROFUNDIDADE DO COLETOR (m)	1,50	1,50	1,50	1,50
COTA DA GERATRIZ INFERIOR INTERNA DO COLETOR (m)	771,42	771,93	776,63	791,63
COTA DO TERRENO (m)	772,92	773,43	780,13	793,33
ESTACA	0+0,00	1+0,00	2+0,00	3+0,00
EMBASAMENTO/ESCORAMENTO/REBAIXAMENTO	S / - / SR			

CONVENÇÕES:



EMBASAMENTO
ESCORAMENTO
REBAIXAMENTO

SIMPLES - S (AREIA)
COM LASTRO - L (AREIA E BRITA)
COM LASTRO, LAJE E BERÇO - LLB
SIMPLES COM AREIA E COM TROCA DE SOLO-SCTS

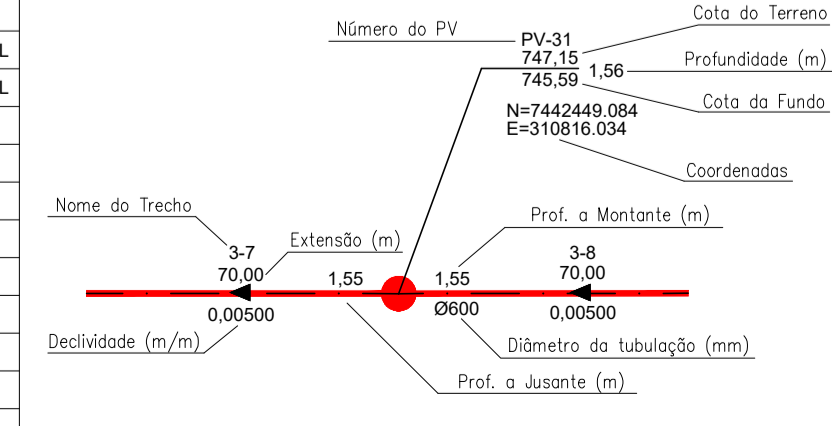
PONTEAMENTO - P
DESCONTINÚO - D
CONTÍNUO - C
ESPECIAL - E
METÁLICO - M

BOMBAS SUBMERSÍVEIS - BS
FONTEIRAS FILTRANTES - PF
POÇO INJETOR - I
SEM REBAIXAMENTO OU ESGOTAMENTO - SR

Revisões:

Nº	DESCRIÇÃO DA REVISÃO	DATA	ADEQUAÇÃO	RESP. TÉCNICO
0	EMISSÃO INICIAL	07/2020	BRUNO PINEDA	HAMILTON F. SCHENKEL
1	INCLUSÃO DOS TRECHOS 5, 6 E 7	02/2021	ACM	HAMILTON F. SCHENKEL

LEGENDA:



OBSERVAÇÃO:

OS DANOS CAUSADOS ÀS INSTALAÇÕES SUBTERRÂNEAS SERÃO DE INTEIRA RESPONSABILIDADE DA EXECUTORA DAS OBRAS, INDEPENDENTE DA INTERFERÊNCIA CONSTAR OU NÃO NOS DESENHOS DOS PROJETOS. TODAS AS INTERFERÊNCIAS DEVERÃO SER CONFIRMADAS JUNTO AS CONCESSIONÁRIAS POR OCASIÃO DA OBRA

ASSUNTO:	FOLHA Nº
PROJETO EXECUTIVO - REDES COLETORAS DE ESGOTO BAIRRO ESPELHO - JUNDIAÍ / SP TRECHOS 3 E 4	03/03
CONTRATANTE: DAE S/A - ÁGUA E ESGOTO Rod. Vereador Gerardo Dias, nº 1500 Jundiaí - SP www.daejunior.com.br	DATA: AGOSTO/2020
COORDENADOR GERAL DO PROJETO: CREA Nº: SP 0601198864	ESCALA: INDICADAS
RESP. TÉCNICO PROJETO: HAMILTON FERNANDO SCHENKEL ART Nº: SP 0601198864	PROJETO: ANA BEATRIZ LIMA CREA Nº: SP 0601849511 NÚMERO DO DESENHO: DE-2897-20-E01-62
APROVAÇÃO:	REVISÃO: 1