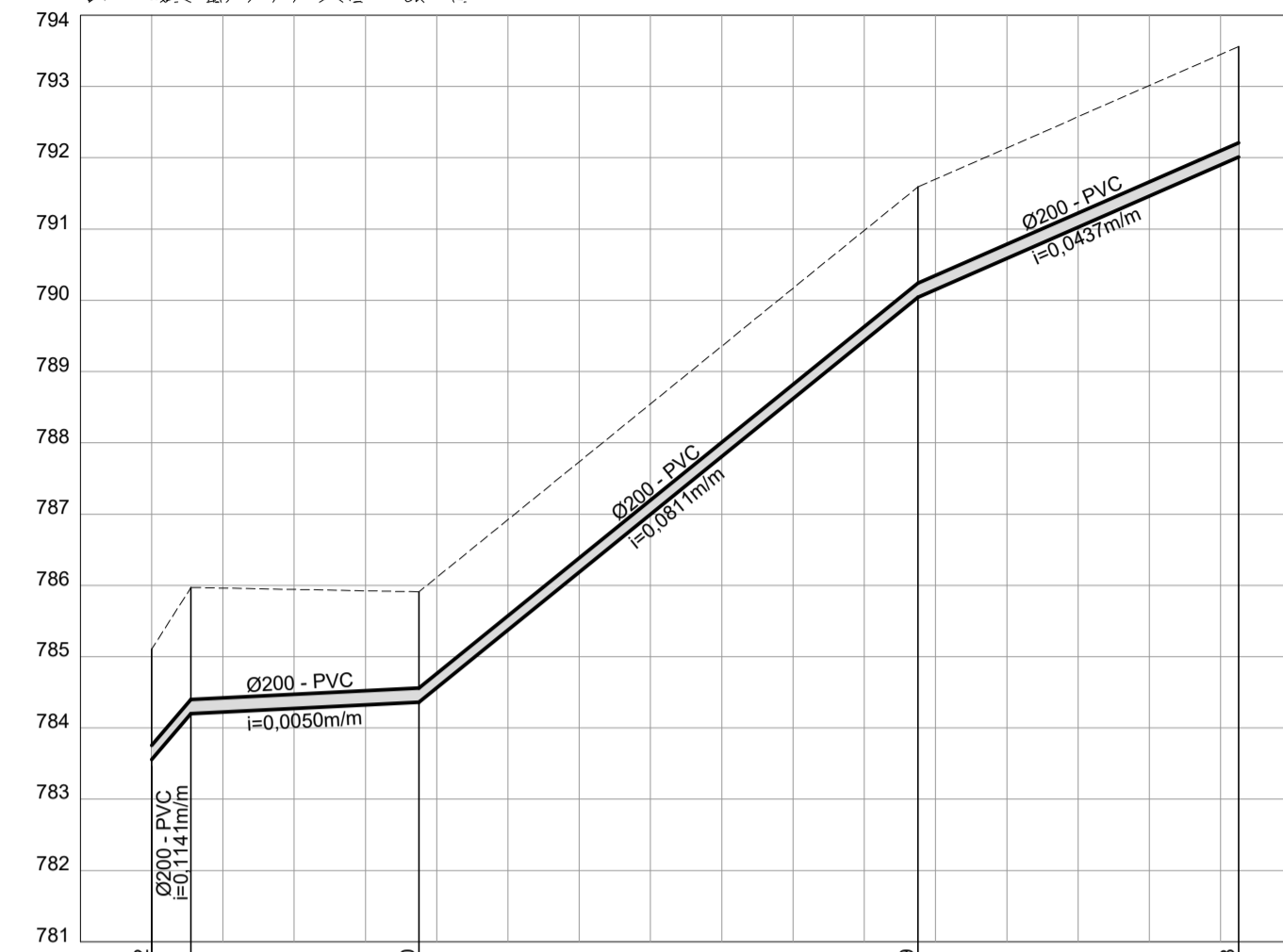
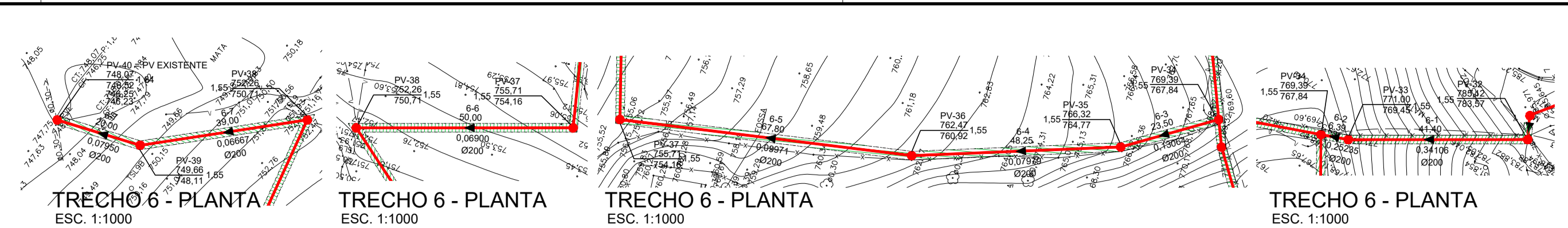


TRECHO 5 - PLANTA
ESC. 1:1000



TRECHO - 5
PERFIL
ESC. H=1:1000
V=1:100

EXTENSÃO SIMPLES E ACUMULADA (m)	0,00	5,50	32,00	70,00	45,00
RUA / LOCAÇÃO / PAVIMENTO	FAIXA DE SERVIDÃO (TERRA)		RUA SEM NOME (TERRA)		
PROFUNDIDADE DO COLETOR (m)	1,55	1,55	1,55	1,55	1,55
COTA DA GERATRIZ INFERIOR INTERNA DO COLETOR (m)	785,12	786,20	786,38	787,93	787,33
COTA DO TERRENO (m)	783,57	785,97	787,93	789,48	787,88
ESTACA	0+0,00	0+5,50	1+0,00	1+7,50	2+0,00
ESCORAMENTO/EMBASAMENTO/ESGOTAMENTO	S / - / SR				

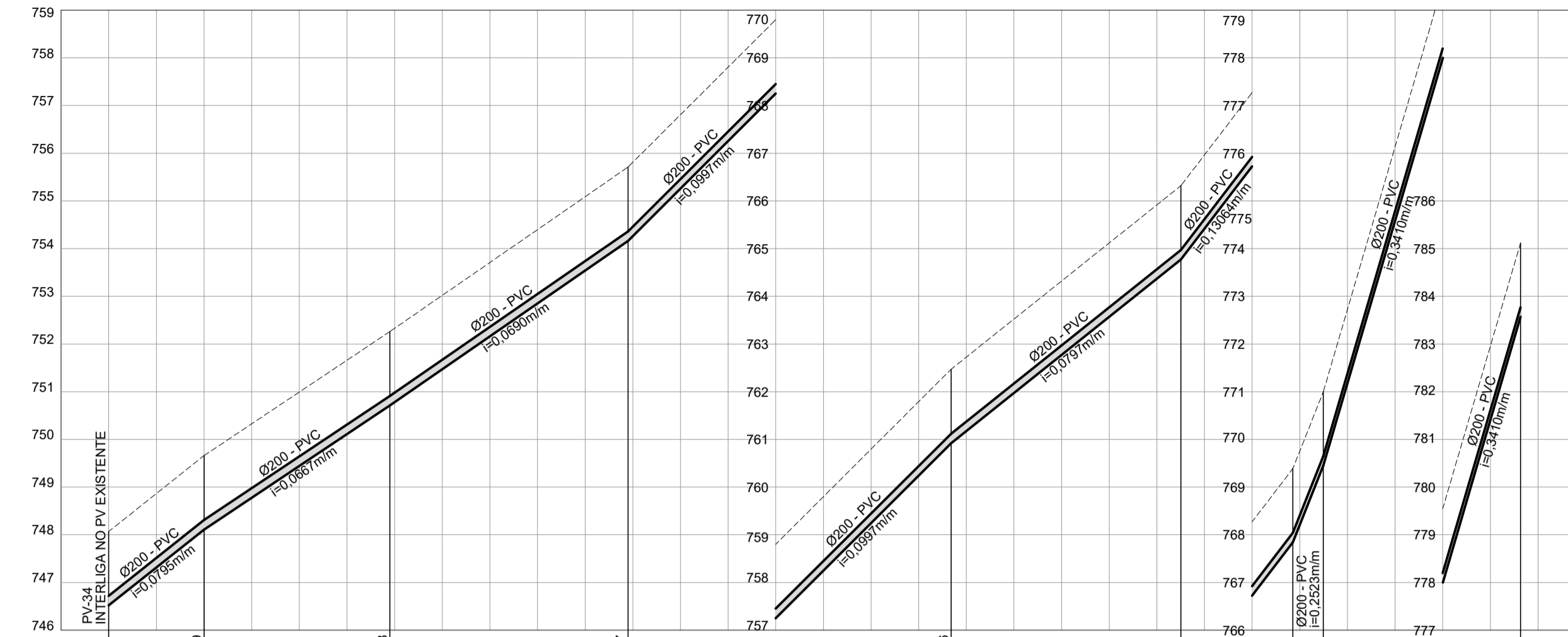


TRECHO 6 - PLANTA
ESC. 1:1000

TRECHO 6 - PLANTA
ESC. 1:1000

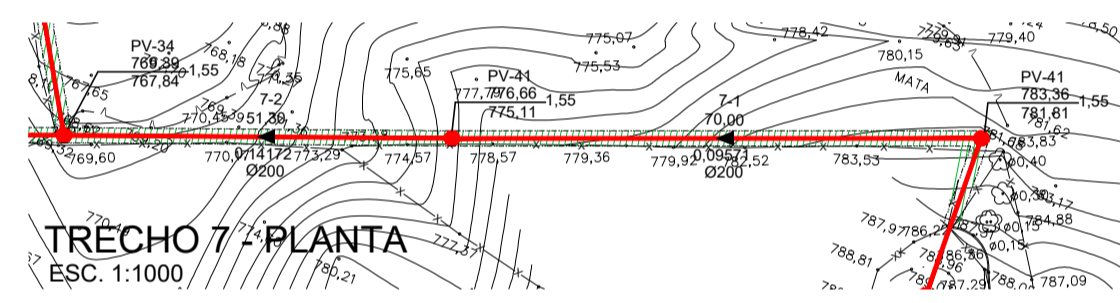
TRECHO 6 - PLANTA
ESC. 1:1000

TRECHO 6 - PLANTA
ESC. 1:1000

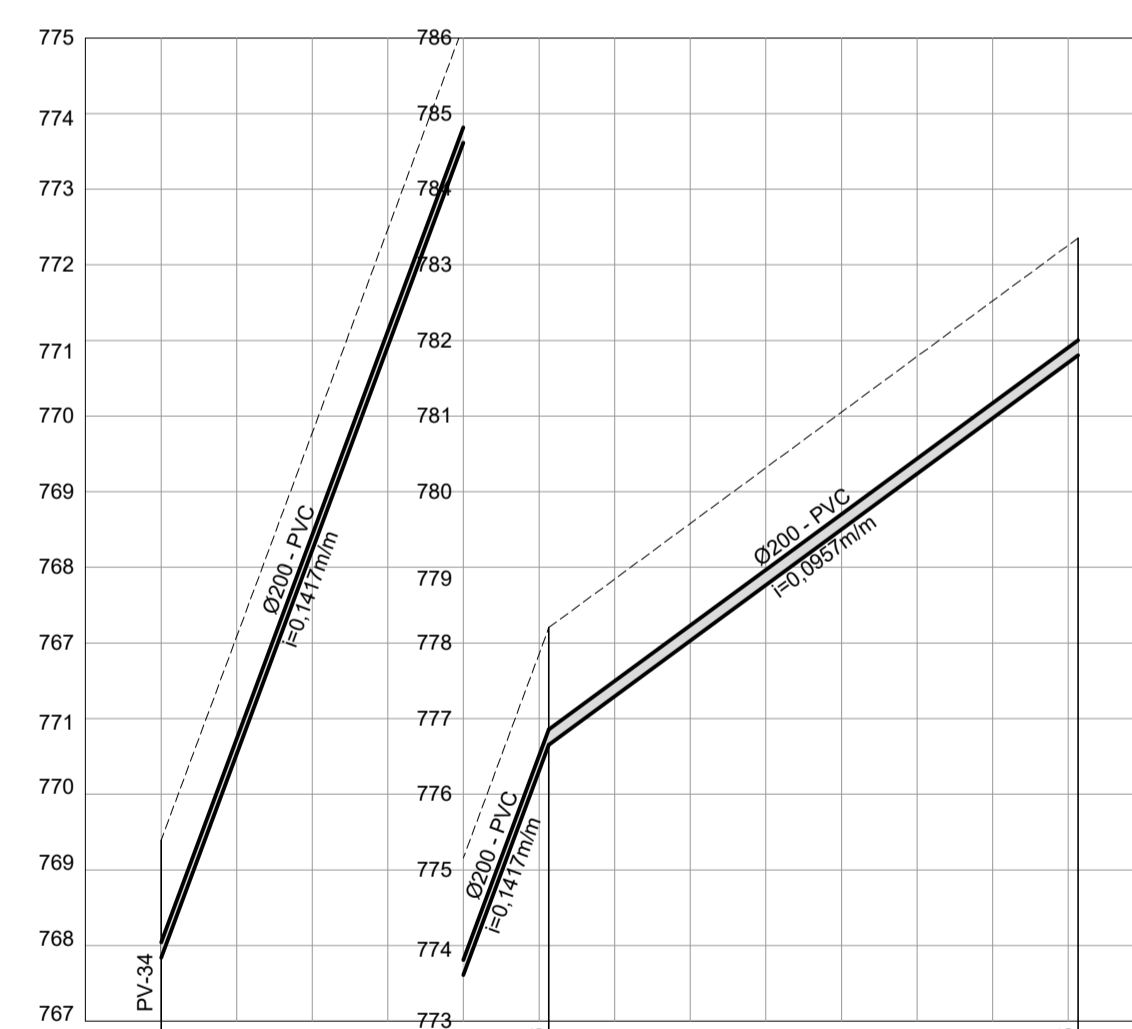


TRECHO - 6
PERFIL
ESC. H=1:1000
V=1:100

EXTENSÃO SIMPLES E ACUMULADA (m)	0,00	20,00	39,00	50,00	67,80	48,25	23,50	41,40	
RUA / LOCAÇÃO / PAVIMENTO	FAIXA DE SERVIDÃO (TERRA)		RUA SEM NOME (TERRA)						
PROFUNDIDADE DO COLETOR (m)	1,55	1,54	1,55	1,55	1,55	1,55	1,55	1,55	
COTA DA GERATRIZ INFERIOR INTERNA DO COLETOR (m)	746,52	746,25	746,23	746,16	746,16	746,16	746,16	746,16	
COTA DO TERRENO (m)	748,07	748,07	748,07	748,07	748,07	748,07	748,07	748,07	
ESTACA	0+0,00	1+0,00	2+0,00	2+19,00	3+0,00	4+0,00	5+0,00	6+0,00	
ESCORAMENTO/EMBASAMENTO/ESGOTAMENTO	S / - / SR								



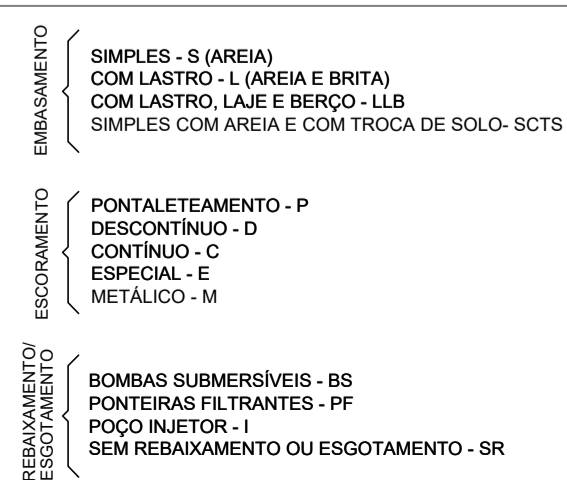
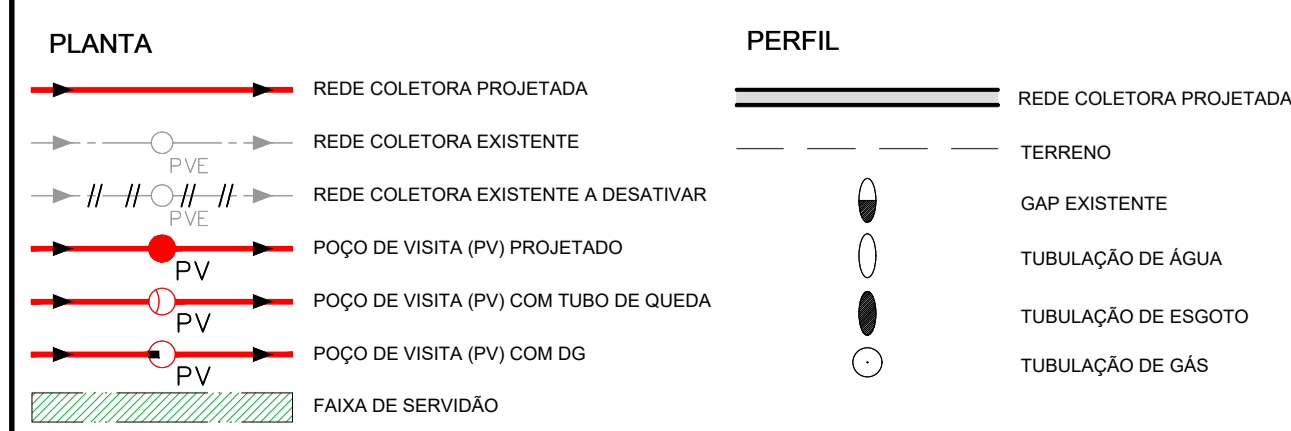
TRECHO 7 - PLANTA
ESC. 1:1000



TRECHO - 7
PERFIL
ESC. H=1:1000
V=1:100

EXTENSÃO SIMPLES E ACUMULADA (m)	0,00	51,30	70,00
RUA / LOCAÇÃO / PAVIMENTO	FAIXA DE SERVIDÃO (TERRA)		
PROFUNDIDADE DO COLETOR (m)	1,55	1,55	1,55
COTA DA GERATRIZ INFERIOR INTERNA DO COLETOR (m)	767,84	775,11	781,81
COTA DO TERRENO (m)	769,39	776,66	783,36
ESTACA	0+0,00	1+0,00	2+40,00
ESCORAMENTO/EMBASAMENTO/ESGOTAMENTO	S / - / SR		

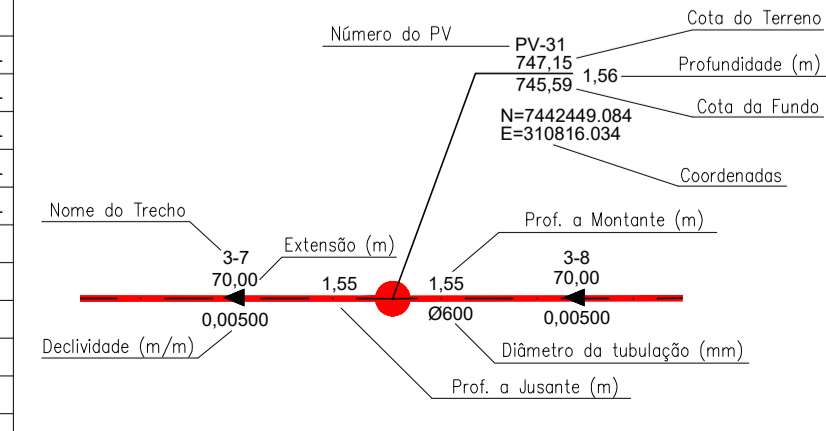
CONVENÇÕES:



Revisões:

Nº	DESCRIÇÃO DA REVISÃO	DATA	ADEQUAÇÃO	RESP. TÉCNICO
0	EMISSÃO INICIAL	11/2020	ACM	HAMILTON F. SCHENKEL
1	CONFORME COMENTÁRIOS DAE	04/2020	CLAYTON	HAMILTON F. SCHENKEL
2	CONFORME COMENTÁRIOS DAE	07/2020	BRUNO PINEDA	HAMILTON F. SCHENKEL
3	INCLUSÃO DOS TRECHOS 5 E 6	11/2020	ACM	HAMILTON F. SCHENKEL
4	ALTERAÇÃO DOS TRECHOS 5 E 6; INCLUSÃO DO TRECHO 7	03/2021	ACM	HAMILTON F. SCHENKEL

LEGENDA:



OBSERVAÇÃO:

OS DANOS CAUSADOS ÀS INSTALAÇÕES SUBTERRÂNEAS SERÃO DE INTEIRA RESPONSABILIDADE DA EXECUTORA DAS OBRAS, INDEPENDENTE DA INTERFERÊNCIA CONSTAR OU NÃO NOS DESENHOS DOS PROJETOS. TODAS AS INTERFERÊNCIAS DEVERÃO SER CONFIRMADAS JUNTO AS CONCESSIONÁRIAS POR OCASIÃO DA OBRA

ASSUNTO: PROJETO EXECUTIVO - REDE COLETOIRA DE ESGOTO BAIRRO RECANTO FLORESTAL - JUNDIAÍ / SP TRECHOS 5 E 6	FOLHA Nº: 03/03
CONTRATANTE: DAE S/A - ÁGUA E ESGOTO Rod. Vereador Gerardo Dias, nº 1500 Jundiaí - SP www.daejundiai.com.br	EMPRESA CONTRATADA: TRENGE
COORDENADOR GERAL DO PROJETO: CREA Nº: SP 0601198864	RESP. TÉCNICO PROJETO: HAMILTON FERNANDO SCHENKEL ART Nº: SP 0601198864
APROVAÇÃO:	PROJETO: ANA BEATRIZ LIMA CREA Nº: SP 0261849511 NÚMERO DO DESENHO: DE-2897-20-E01-32 REVISÃO: 4