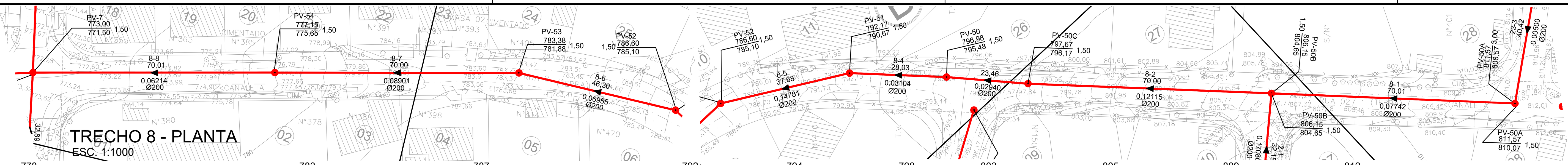

TRECHO 8 - PLANTA
ESC. 1:1000

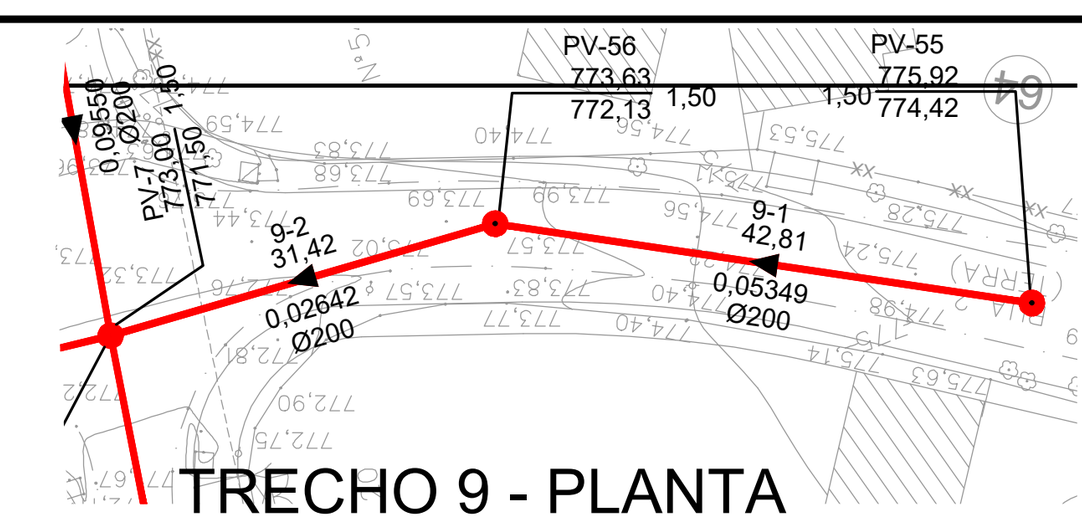

TRECHO 9 - PLANTA
ESC. 1:1000

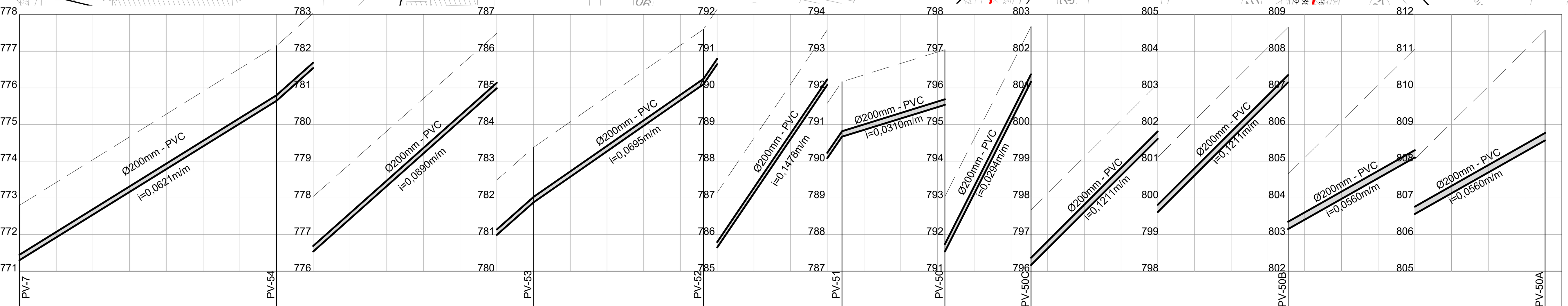

TRECHO 8
PERFIL
ESC.H=1:1000
V=1:100

	PV-7	PV-54	PV-53	PV-52	PV-51	PV-50	PV-50C	PV-50B	PV-50A
EXTENSAO SIMPLES E ACUMULADA (m)	0,00 / 70,01	70,01 / 70,00	140,00 / 46,30	186,30 / 37,68	223,99 / 28,03	252,02 / 23,46	275,48 / 70,00	345,48 / 70,00	415,48
RUA / LOCACAO / PAVIMENTO	RUA 2 (TERRA)								
PROFUNDIDADE DO COLETOR (m)	1,50	1,50	1,50	1,50	1,50	1,50	1,50	1,50	3,00
COTA DA GERATRIZ INFERIOR INTERNA DO COLETOR (m)	771,30	775,65	781,88	785,10	790,67	791,54	796,17	806,15	808,57
COTA DO TERRENO (m)	772,80	777,15	783,38	786,60	792,17	793,04	797,67	804,65	811,57
ESCORAMENTO/EMBASAMENTO/ REBAIXAMENTO	S / - / SR								

ESTACA: 0+0,00; 1+0,00; 2+0,00; 3+0,00; 3+10,01; 4+0,00; 5+0,00; 6+0,00; 7+0,00; 8+0,00; 9+0,00; 9+6,30; 10+0,00; 11+0,00; 11+3,99; 12+0,00; 12+12,02; 13+0,00; 13+15,48; 14+0,00; 15+0,00; 16+0,00; 17+0,00; 17+5,48; 18+0,00; 19+0,00; 20+0,00; 20+15,48

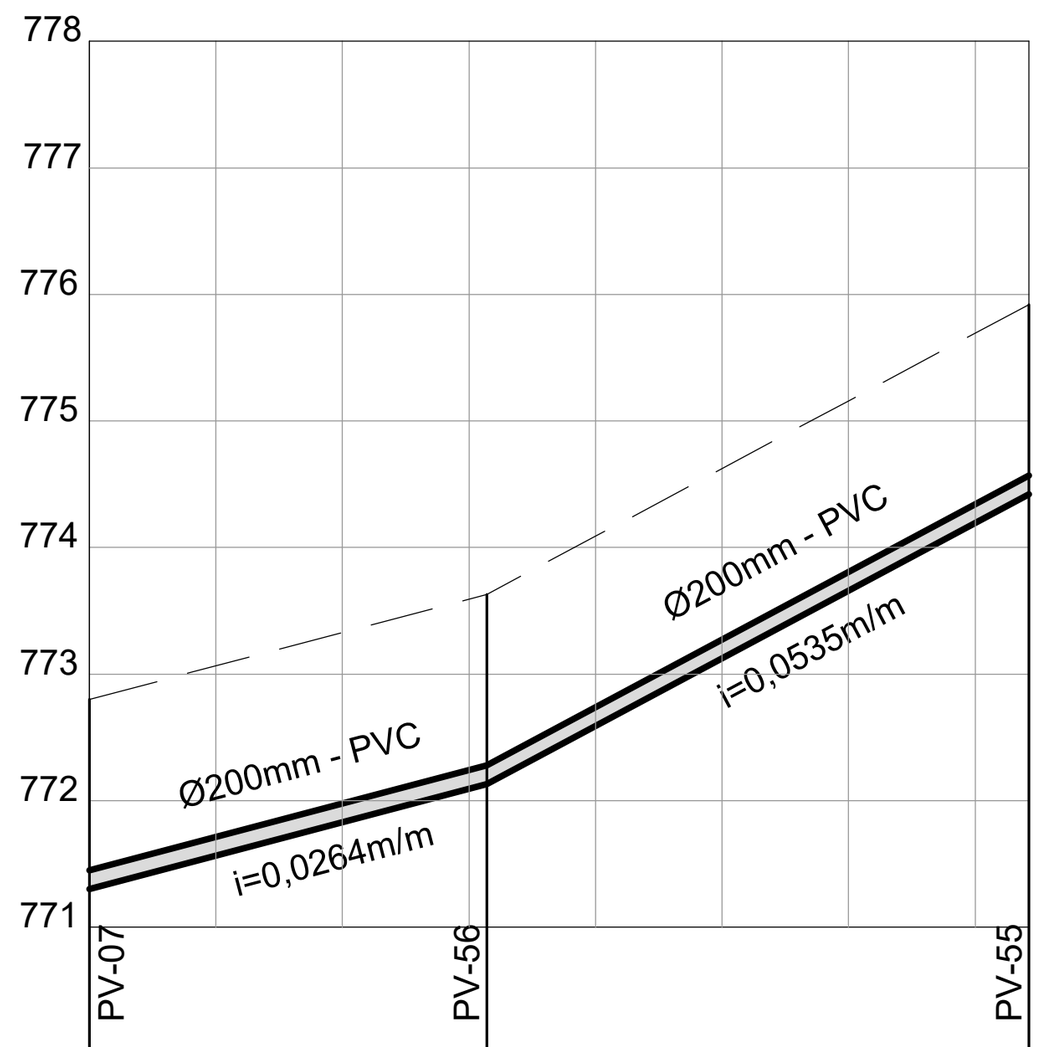

TRECHO 9
PERFIL
ESC.H=1:1000
V=1:100

	PV-07	PV-56	PV-55
EXTENSAO SIMPLES E ACUMULADA (m)	0,00 / 31,42	31,42 / 42,81	74,24
RUA / LOCACAO / PAVIMENTO	RUA 2 (TERRA)		
PROFUNDIDADE DO COLETOR (m)	1,50	1,50	1,50
COTA DA GERATRIZ INFERIOR INTERNA DO COLETOR (m)	771,30	772,13	774,42
COTA DO TERRENO (m)	772,80	773,63	775,92
ESCORAMENTO/EMBASAMENTO/ REBAIXAMENTO	S / - / SR		

ESTACA: 0+0,00; 1+0,00; 1+11,42; 2+0,00; 3+0,00; 3+14,24

TRECHO 10 - PLANTA
ESC. 1:1000

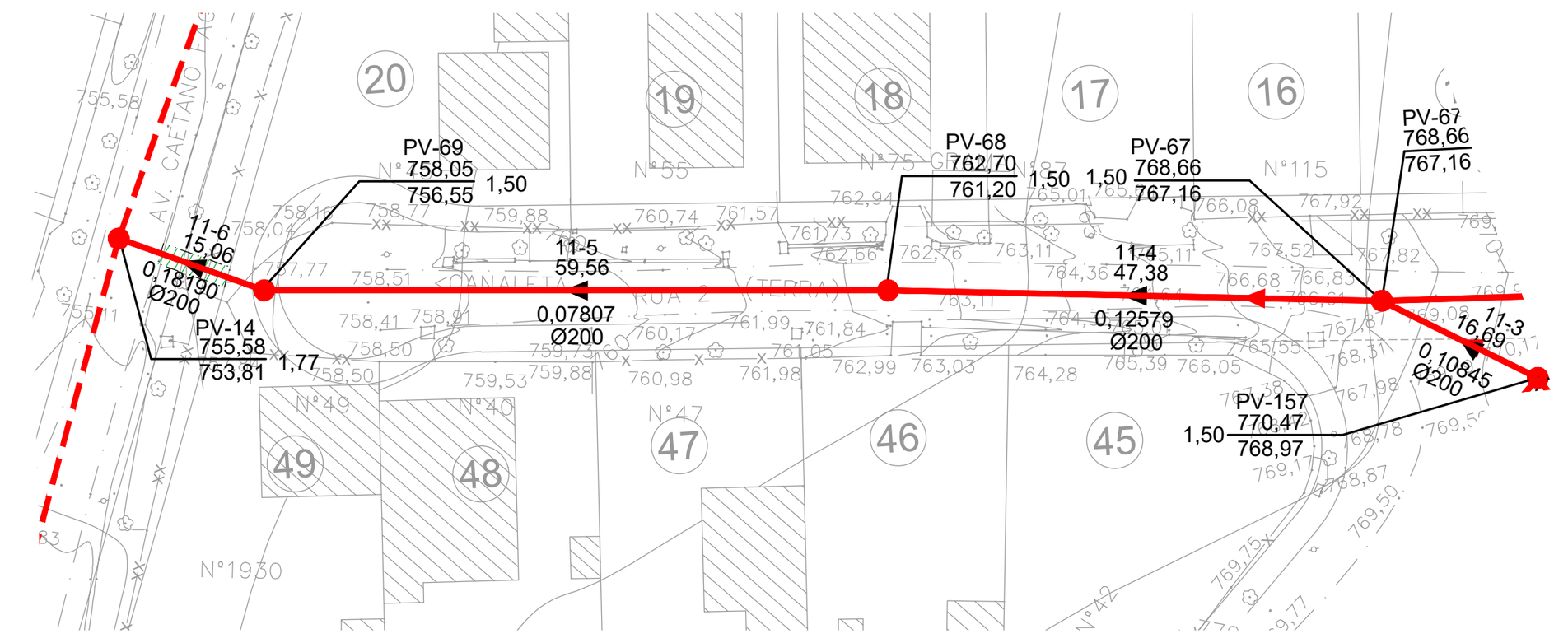

TRECHO 11 - PLANTA
ESC. 1:1000

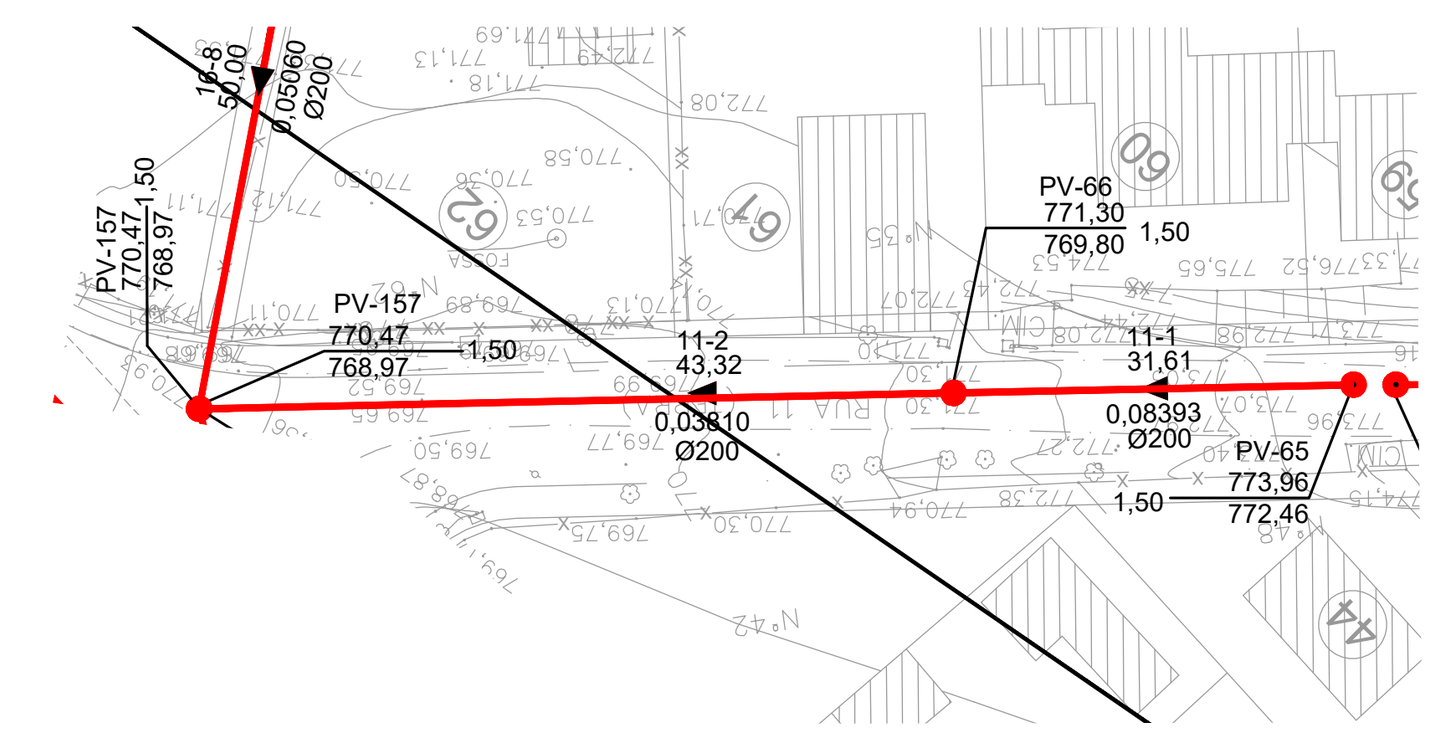

TRECHO 11 - PLANTA
ESC. 1:1000

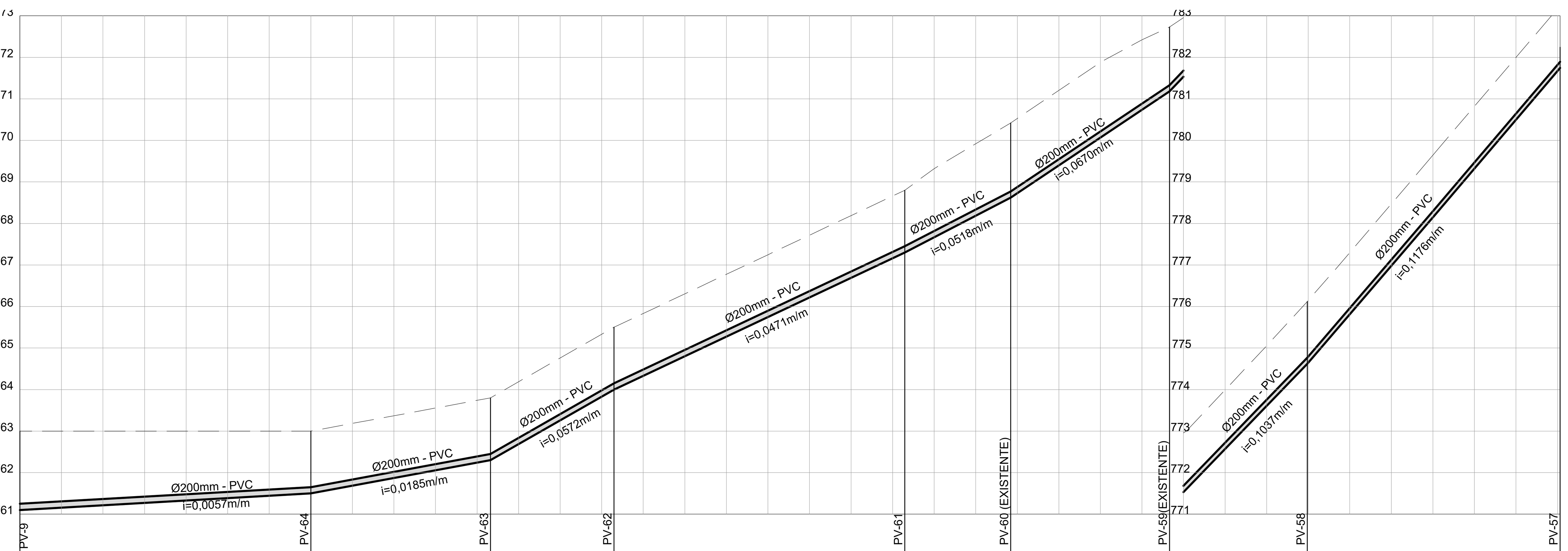

TRECHO 10
PERFIL
ESC.H=1:1000
V=1:100

	PV-9	PV-64	PV-63	PV-62	PV-61	PV-60 (EXISTENTE)	PV-59(EXISTENTE)	PV-58	PV-57
EXTENSAO SIMPLES E ACUMULADA (m)	0,00 / 70,03	70,03 / 43,22	113,24 / 29,71	142,95 / 70,00	212,95 / 25,47	238,42 / 38,20	276,62 / 33,18	309,80 / 60,59	370,39
RUA / LOCACAO / PAVIMENTO	AV. BENEDICTO FAGUNDES (TERRA)								
PROFUNDIDADE DO COLETOR (m)	1,90	1,50	1,50	1,50	1,50	1,80	1,55	1,50	1,50
COTA DA GERATRIZ INFERIOR INTERNA DO COLETOR (m)	761,10	761,50	762,30	764,00	767,30	768,62	771,18	774,62	781,74
COTA DO TERRENO (m)	763,00	763,00	763,80	765,50	768,80	770,42	772,73	776,12	783,24
ESCORAMENTO/EMBASAMENTO/ REBAIXAMENTO	S / - / SR								

ESTACA: 0+0,00; 1+0,00; 2+0,00; 3+0,00; 3+10,03; 4+0,00; 5+0,00; 5+13,24; 6+0,00; 7+0,00; 7+2,95; 8+0,00; 9+0,00; 10+0,00; 10+12,95; 11+0,00; 11.18,42; 12+0,00; 13+0,00; 13+16,62; 14+0,00; 15+0,00; 15+9,80; 16+0,00; 17+0,00; 18+0,00; 18+10,39

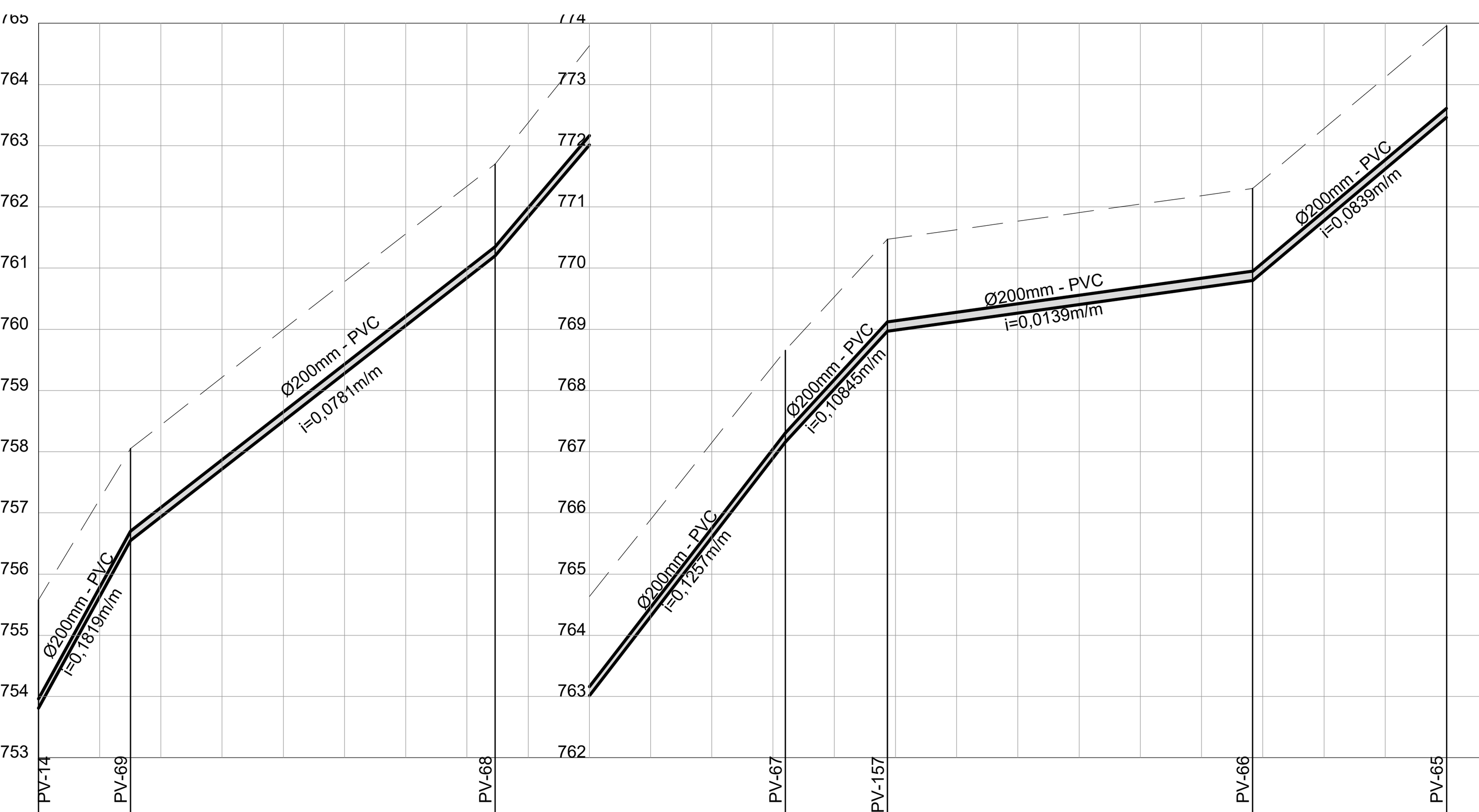

TRECHO 11
PERFIL
ESC.H=1:1000
V=1:100

	PV-14	PV-69	PV-68	PV-67	PV-157	PV-66	PV-65
EXTENSAO SIMPLES E ACUMULADA (m)	0,00 / 15,06	15,06 / 59,56	74,62 / 47,38	122,00 / 16,69	138,69 / 59,64	198,33 / 31,69	230,02
RUA / LOCACAO / PAVIMENTO	RUA SEM NOME (TERRA)						
PROFUNDIDADE DO COLETOR (m)	1,77	1,50	1,50	1,50	1,50	1,50	1,50
COTA DA GERATRIZ INFERIOR INTERNA DO COLETOR (m)	753,81	756,55	761,20	767,16	768,97	769,80	772,46
COTA DO TERRENO (m)	755,58	758,05	762,70	768,66	770,47	771,30	773,96
ESCORAMENTO/EMBASAMENTO/ REBAIXAMENTO	S / - / SR						

ESTACA: 0+0,00; 0+15,06; 1+0,00; 2+0,00; 3+0,00; 3+14,62; 4+0,00; 5+0,00; 6+0,00; 6+2,00; 6,+18,69; 7+0,00; 8+0,00; 10+0,00; 10+18,33; 11+0,00; 12+0,00; 12+10,02

Convenções:

PLANTA
- REDE COLETORA PROJETADA
- REDE COLETORA EXISTENTE
- REDE COLETORA EXISTENTE A DESATIVAR
- POÇO DE VISITA (PV) PROJETADO
- POÇO DE VISITA (PV) COM TUBO DE QUEDA
- POÇO DE VISITA (PV) COM DG
- FAIXA DE SERVIDÃO

PERFIL
- COLETOR TRONCO PROJETADO
- COLETOR TRONCO EXISTENTE
- TERRENO
- GAP EXISTENTE
- TUBULAÇÃO DE ÁGUA
- TUBULAÇÃO DE ESGOTO
- TUBULAÇÃO DE GÁS

EMBASAMENTO
- SIMPLES - S (AREIA)
- COM LASTRO - L (AREIA E BRITA)
- COM LASTRO, LAJE E BERÇO - LLB
- SIMPLES COM AREIA E COM TROCA DE SOLO- SCTS

ESCORAMENTO
- PONTALETEAMENTO - P
- DESCONTÍNUO - D
- CONTÍNUO - C
- ESPECIAL - E
- METÁLICO - M

REBAIXAMENTO OU ESGOTAMENTO
- BOMBAS SUBMERSÍVEIS - BS
- PONTEIRAS FILTRANTES - PF
- POÇO INJETOR - I
- SEM REBAIXAMENTO OU ESGOTAMENTO - SR

Revisões:

Nº	DESCRIÇÃO DA REVISÃO	DATA	ADEQUAÇÃO	RESP.TÉCNICO
0	EMISSÃO INICIAL	04/2020		
1	REVISADO CONF. PARECER DO DAE	06/2020	BRUNO PINEDA	HAMILTON FERNANDO SCHENKEL
2	REVISÃO DOS TRECHOS CONFORME NOVA INDICAÇÃO DE VIELAS	09/2020	ACM	HAMILTON FERNANDO SCHENKEL
3	REVISÃO DOS TRECHOS CONFORME NOVA INDICAÇÃO DE VIELAS	10/2020	ACM	HAMILTON FERNANDO SCHENKEL
4	ALTERAÇÃO DO PV 50A (TRECHO 8); REVISÃO DO TRECHO 10 (PV-59 E PV-60)	02/2021	ACM	HAMILTON FERNANDO SCHENKEL

Legenda:

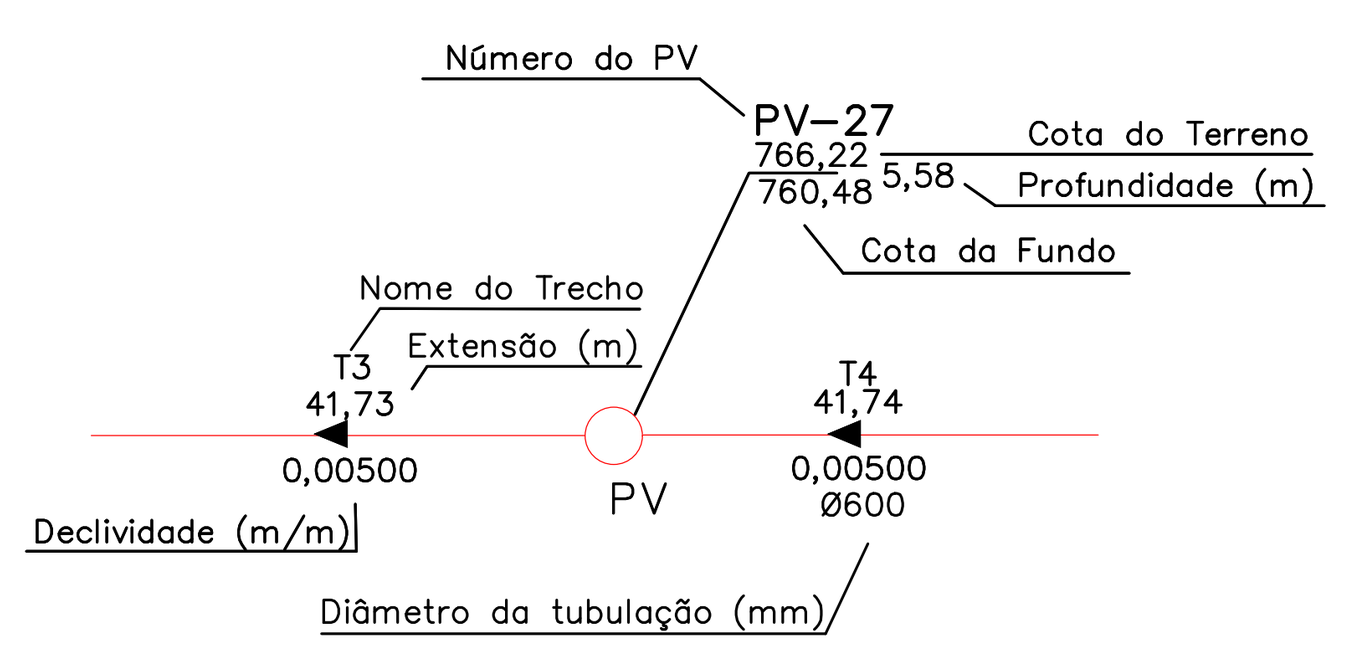

OBSERVAÇÃO

"OS DANOS CAUSADOS ÀS INSTALAÇÕES SUBTERRÂNEAS SERÃO DE INTEIRA RESPONSABILIDADE DA EXECUTORA DAS OBRAS, INDEPENDENTE DA INTERFERÊNCIA CONSTAR OU NÃO NOS DESENHOS DOS PROJETOS. TODAS AS INTERFERÊNCIAS DEVERÃO SER CONFIRMADAS JUNTO AS CONCESSIONÁRIAS POR OCASIÃO DA OBRA"

ASSUNTO:
PROJETO EXECUTIVO - REDE COLETORA DE ESGOTO
BAIRRO VIVENDA - JUNDIAÍ / SP
REDE COLETORA DE ESGOTO - PLANTA GERAL

FOLHA Nº 04/07

CONTRATANTE:
DAE S/A - ÁGUA E ESGOTO
Rod. Vereador Geraldo Dias, nº 1500
Jundiaí – SP
www.daejundiai.com.br

EMPRESA CONTRATADA
TSENGE Engenharia S/S
Fone: 11 4526-1322
tsenge@tsenge.com.br
www.tsenge.com.br

DATA: ABRIL/2020
ESCALA: 1:2000

COORDENADOR GERAL DO PROJETO: ANA BEATRIZ LIMA
CREA Nº: SP 5061849511
APROVAÇÃO:
RESPONSÁVEL TÉCNICO PROJETO: HAMILTON FERNANDO SCHENKEL
CREA Nº: SP 0601198864
APROVAÇÃO:

RESP. TÉCNICO PROJETO:
HAMILTON FERNANDO SCHENKEL
CREA Nº: SP 0601198864
ART Nº

DESENVOLVIMENTO DO DESENHO: AUGUSTO C. A. MESQUITA
ARQUIVO ELETRÔNICO: DE-2897-20-E01-04_R4