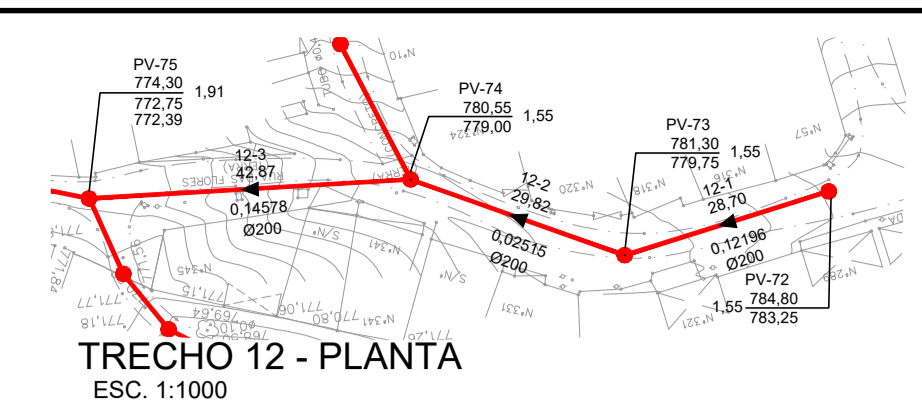
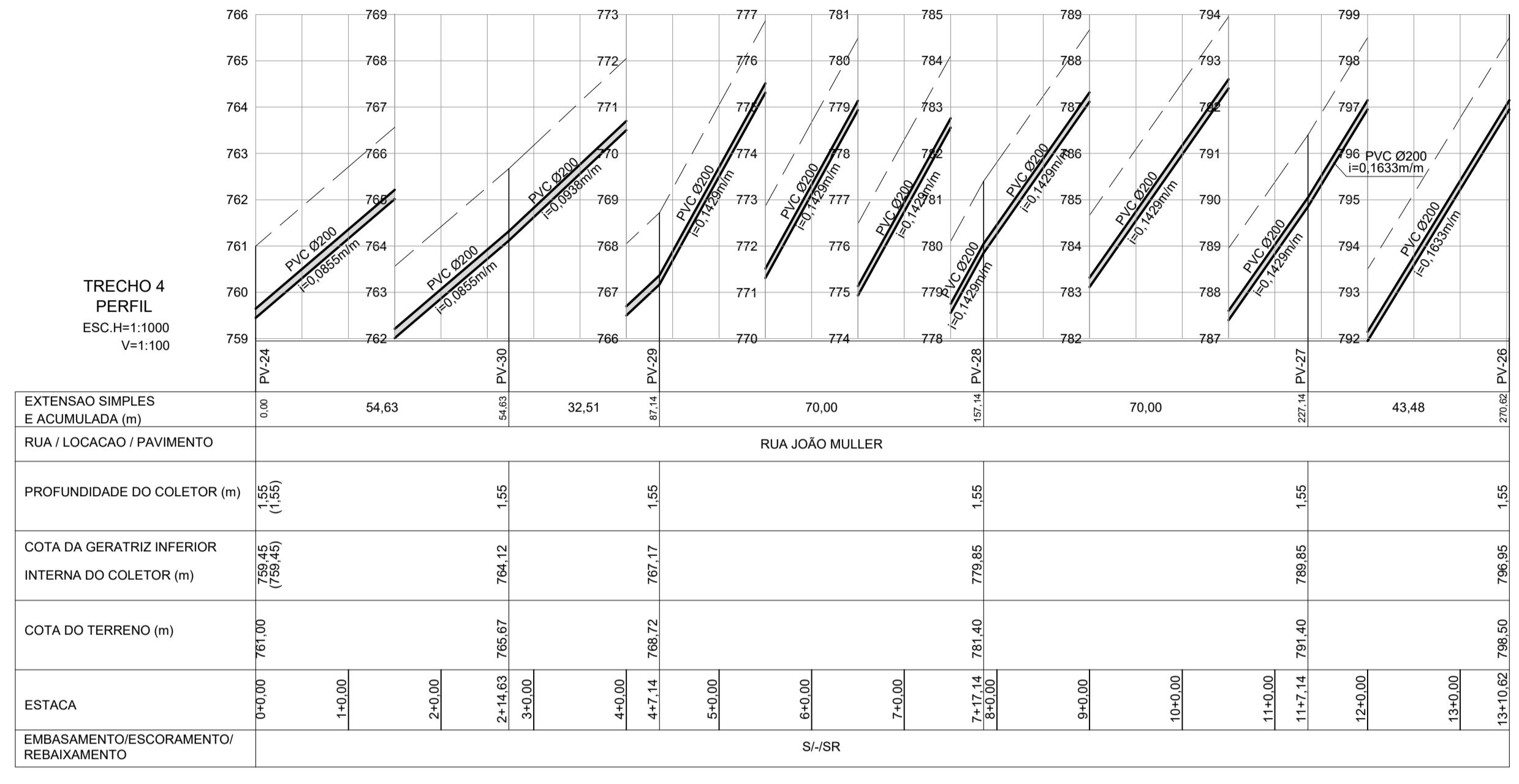
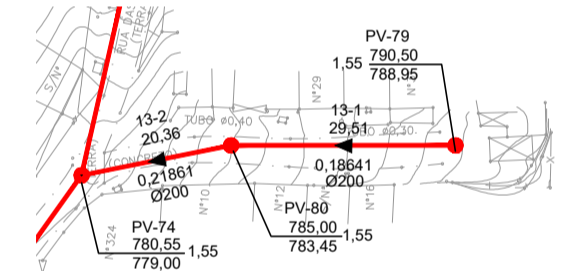
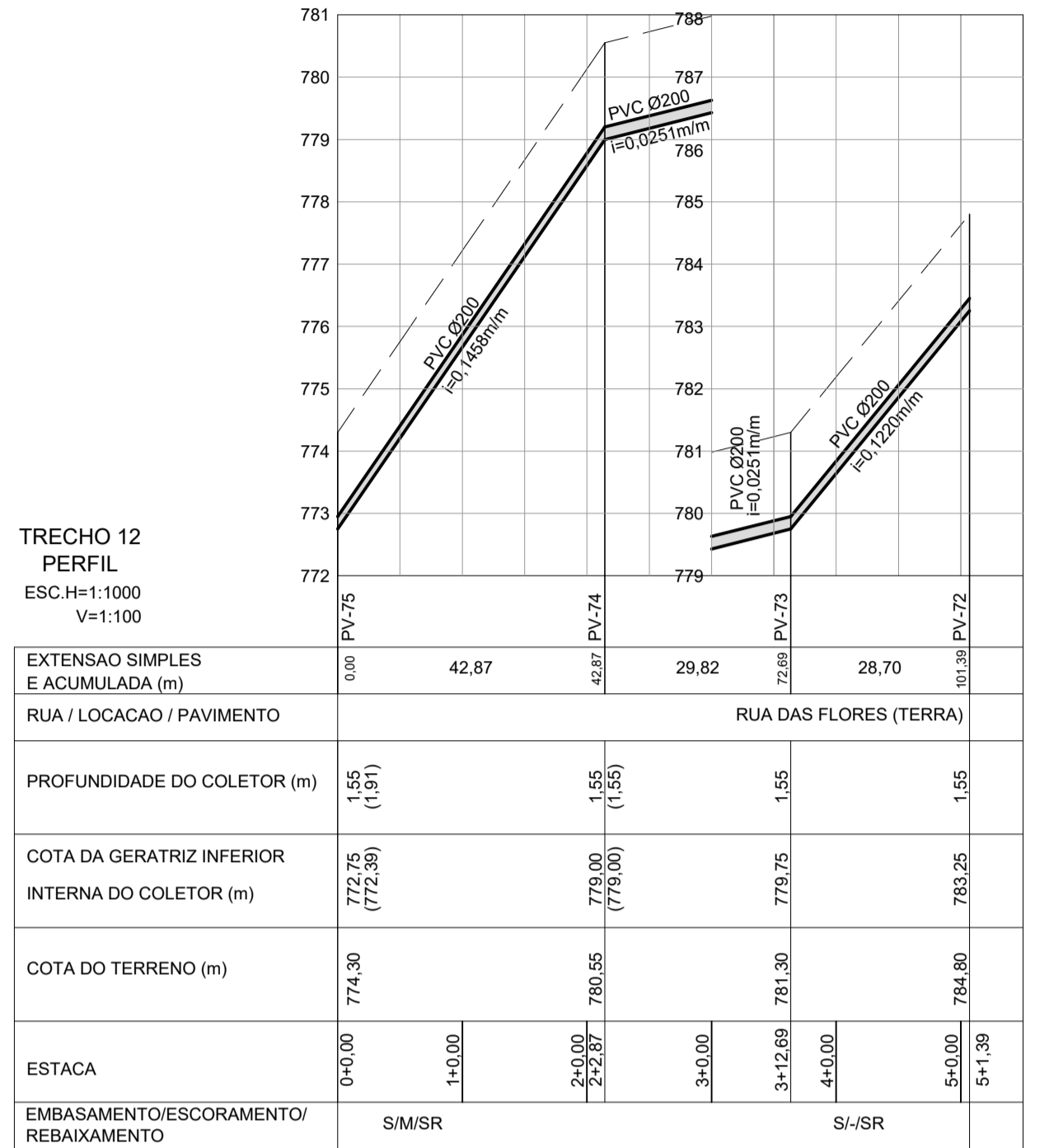


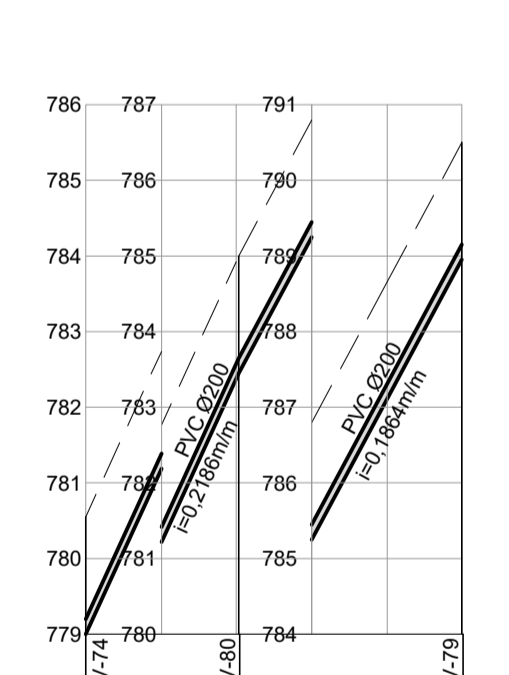
TRECHO 4 - PLANTA
ESC. 1:1000



TRECHO 12 - PLANTA
ESC. 1:1000

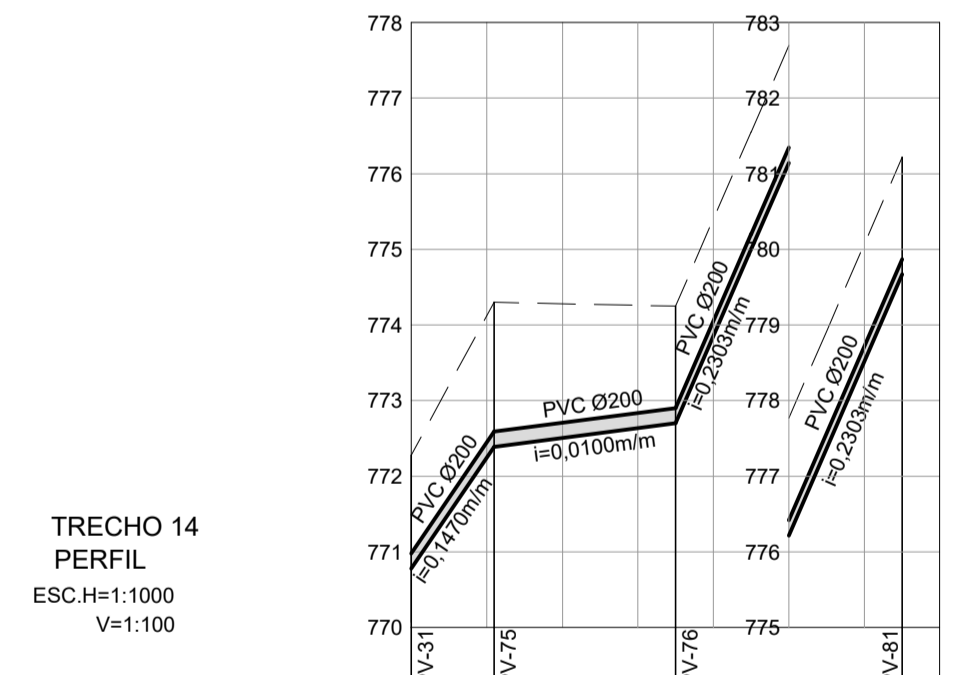


TRECHO 13 - PLANTA
ESC. 1:1000



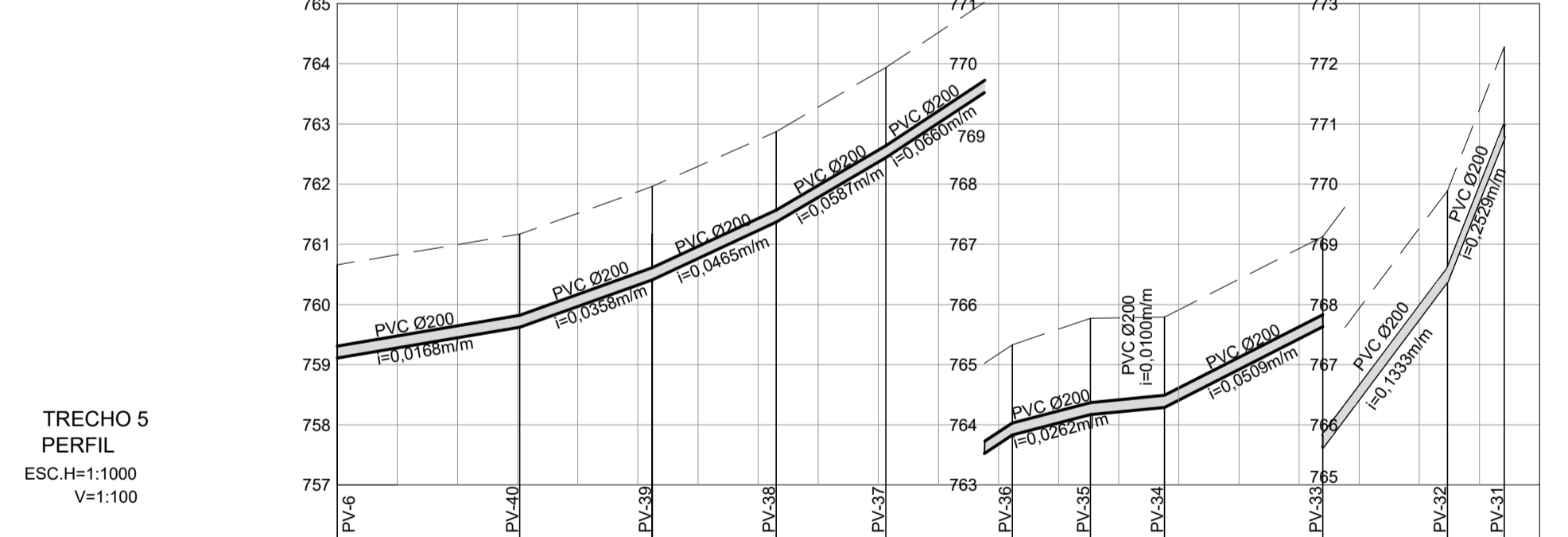
EXTENSÃO SIMPLES E ACUMULADA (m)	0,00	10,95	10,95	24,00	34,95	29,96	64,91
RUA / LOCAÇÃO / PAVIMENTO	RUA DAS FLORES (TERRA)		RUA SEM NOME (CONCRETO)				
PROFUNDIDADE DO COLETOR (m)	1,50						
COTA DA GERATRIZ INFERIOR INTERNA DO COLETOR (m)	770,76	773,39	773,39	772,70	772,70	776,60	776,60
COTA DO TERRENO (m)	772,26	774,30	774,26	774,26	774,26	781,15	781,15
ESTACA	0+0,00	0+10,95	1+0,00	1+14,95	2+0,00	3+0,00	3+4,91
EMBASAMENTO/ESCORAMENTO/REBAIXAMENTO	S/-SR						

TRECHO 14 - PLANTA
ESC. 1:1000



EXTENSÃO SIMPLES E ACUMULADA (m)	0,00	30,34	30,34	22,06	52,40	20,61	18,23	91,24	21,06	112,30	12,30	124,60	28,35	152,95	20,71	173,66	9,45	183,11	
RUA / LOCAÇÃO / PAVIMENTO	VIELA DE PEDESTRES (TERRA)																		
PROFUNDIDADE DO COLETOR (m)	1,50																		
COTA DA GERATRIZ INFERIOR INTERNA DO COLETOR (m)	785,11	789,62	789,62	780,41	780,41	781,37	781,37	782,44	782,44	783,83	784,17	784,29	784,29	785,63	785,63	788,39	788,39	788,39	
COTA DO TERRENO (m)	786,66	791,17	791,17	796,01	796,01	796,87	796,87	797,94	797,94	799,33	799,33	800,00	800,00	801,77	801,77	805,79	805,79	805,79	
ESTACA	0+0,00	1+0,00	2+10,34	2+0,00	2+22,40	3+0,00	3+13,01	4+0,00	4+11,24	5+0,00	5+12,30	6+0,00	6+15,30	7+0,00	8+0,00	8+4,06	9+0,00	9+9,45	
EMBASAMENTO/ESCORAMENTO/REBAIXAMENTO	S/-SR																		

TRECHO 5 - PLANTA
ESC. 1:1000



EXTENSÃO SIMPLES E ACUMULADA (m)	0,00	10,95	10,95	24,00	34,95	29,96	64,91
RUA / LOCAÇÃO / PAVIMENTO	RUA DAS FLORES (TERRA)		RUA SEM NOME (CONCRETO)				
PROFUNDIDADE DO COLETOR (m)	1,50						
COTA DA GERATRIZ INFERIOR INTERNA DO COLETOR (m)	770,76	773,39	773,39	772,70	772,70	776,60	776,60
COTA DO TERRENO (m)	772,26	774,30	774,26	774,26	774,26	781,15	781,15
ESTACA	0+0,00	0+10,95	1+0,00	1+14,95	2+0,00	3+0,00	3+4,91
EMBASAMENTO/ESCORAMENTO/REBAIXAMENTO	S/-SR						

CONVENÇÕES:

PLANTA

- REDE COLETORA PROJETADA
- INTERCEPTOR MATO DENTRO
- REDE COLETORA EXISTENTE
- REDE COLETORA EXISTENTE A DESATIVAR
- POÇO DE VISITA (PV) PROJETADO
- POÇO DE VISITA (PV) COM TUBO DE QUEDA
- POÇO DE VISITA (PV) COM DG

PERFIL

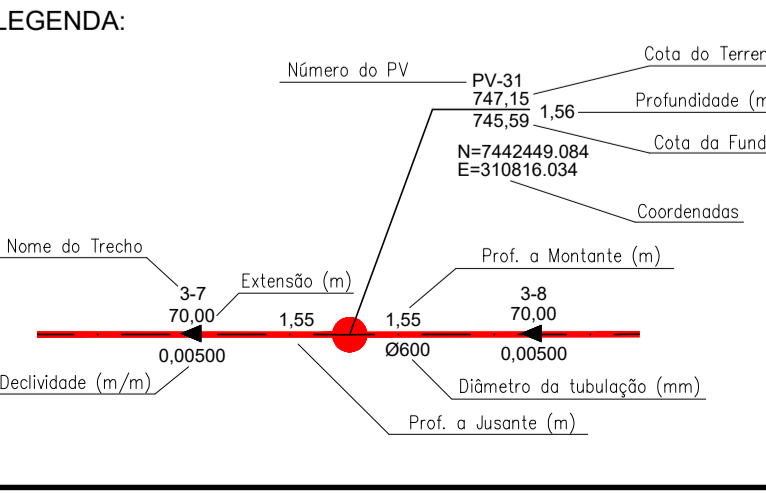
- TERRENO
- GAP EXISTENTE
- TUBULAÇÃO DE ÁGUA
- TUBULAÇÃO DE ESGOTO
- TUBULAÇÃO DE GÁS

EMBASAMENTO/ESCORAMENTO/REBAIXAMENTO

- SIMPLES - S (AREIA) COM LASTRO - L (AREIA E BRITA) COM LASTRO, LAJE E BERÇO - LLB
- SIMPLES COM AREIA E COM TROCA DE SOLO - SCTS
- PONTALEAMENTO - P
- DESCONTÍNUO - D
- CONTÍNUO - C
- ESPECIAL - E
- METÁLICO - M
- BOMBAS SUBMERSÍVEIS - BS
- PONTEIRAS FILTRANTES - PF
- POÇO INJETOR - I
- SEM REBAIXAMENTO OU ESGOTAMENTO - SR

Revisões:

Nº	DESCRIÇÃO DA REVISÃO	DATA	ADEQUAÇÃO	RESP. TÉCNICO
0	EMISSÃO INICIAL	04/2020	ROBSON K.	HAMILTON F. SCHENKEL
1	ATENDIMENTO A COMENTÁRIOS GERAIS	05/2020	ROBSON K.	HAMILTON F. SCHENKEL
2	CONFORME COMENTÁRIOS DAE	06/2020	BRUNO PINEDA	HAMILTON F. SCHENKEL
3	REVISÃO DO TRECHO 5	09/2020	ACM	HAMILTON F. SCHENKEL
4	REVISÃO DOS TRECHOS 1, 5; 12 E 14	02/2021	ACM	HAMILTON F. SCHENKEL



OBSERVAÇÃO:

OS DANOS CAUSADOS ÀS INSTALAÇÕES SUBTERRÂNEAS SERÃO DE INTEIRA RESPONSABILIDADE DA EXECUTORA DAS OBRAS, INDEPENDENTE DA INTERFERÊNCIA CONSTAR OU NÃO NOS DESENHOS DOS PROJETOS. TODAS AS INTERFERÊNCIAS DEVERÃO SER CONFIRMADAS JUNTO AS CONCESSIONÁRIAS POR OCASIÃO DA OBRA

ASSUNTO: PROJETO EXECUTIVO - REDE COLETORA DE ESGOTO BAIRRO CHAMPIRRA - JUNDIAÍ / SP

TRECHOS: 4, 5, 12, 13 E 14

CONTRATANTE: DAE S/A - ÁGUA E ESGOTO

EMPRESA CONTRATADA: TSENGE

PROJETO: ANA BEATRIZ LIMA

RESPONSÁVEL TÉCNICO PROJETO: HAMILTON FERNANDO SCHENKEL

REVISÃO: 03/03

DATA: ABRIL/2020

ESCALA: INDICADAS

COORDENADOR GERAL DO PROJETO: HAMILTON FERNANDO SCHENKEL

APROVAÇÃO:

RESP. TÉCNICO PROJETO: HAMILTON FERNANDO SCHENKEL

PROJETO: ANA BEATRIZ LIMA

REVISÃO: 03/03

DATA: ABRIL/2020

ESCALA: INDICADAS